

# Buis les Baronnies (Rhônes Alpes) Drome

## RIT 1 67 km (groen op kaart)

- D 5 Buis les Baronnies
- D 72 Cost (links afslaan naar D 72 richting Eygaliers)
- D 72 **Col de Fantaube**
- D 41 **Col des Aires**
- D 72 Savoillan



Op D 72 heen en weer naar Montbrun les Bains om te eten.

- D 72 Savoillan
- D 40 D 40 tot in Mollans-sur Ouvèze
- D 40 Saint Leger du Ventoux
- D 40 Mollans- sur-Ouvéze
- D 5 Mollans sur-Ouvéze
- D 147 A Richting Faucon

*Col des Aires*

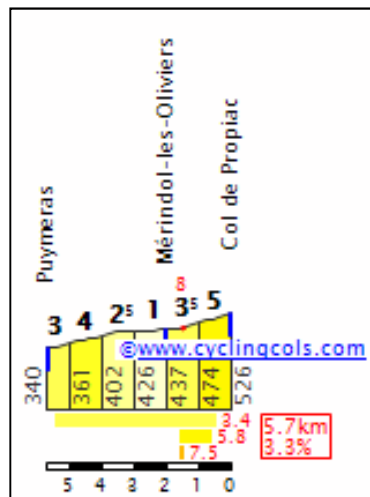
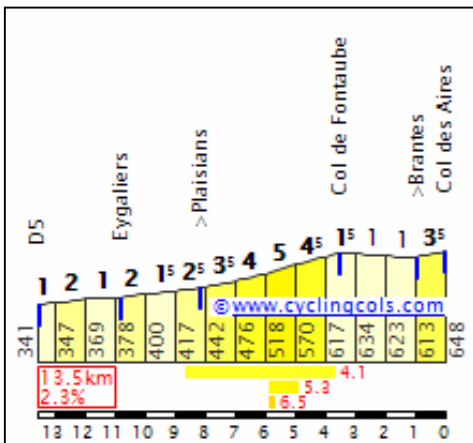
Volgen tot Mérindol les Oliviers en dan pas naar Propiac



- D 147 **Col de Propiac**
- D 147 **Col d'Os**
- D 147 Volgen tot op D 5 en dan naar Buis les Baronnies

*Col de Propiac*

- D 5 Buis les Baronnies



## Rit 2      61 km (Oranje noord op kaart)

D 5            Buis les Baronnies

D 546

D 108        Richting Saint Jalle

D 108        **Col d'Ey**

D 568        Saint-Jalle

D 568        Le Poët Sigillat

D 162        **Col de Soubeyrand**

D 162        Verder tot Remuzat (gierendorp – eten)

D 94           Remuzat

Daarna dezelfde weg terug D 162 tot in Bellecombe

Tarendol

D 162        Bellecombe Tarendol

D 510        Saint Sauveur Gouvernet

D 64           La Batie Verdun

D 64           **Col de Peyruergue**

D 64           Volgen tot D 546 rechts afslaan naar Saint Euphemie

D 546        Saint Euphémie

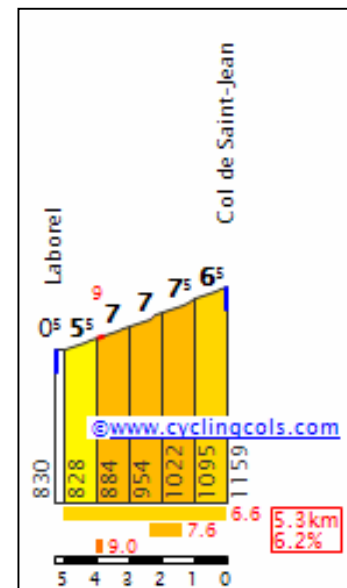

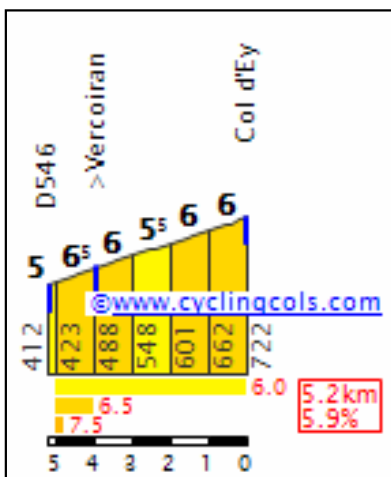
D 546        Volgen tot Buis les Baronnies.



*Col de Soubeyrand*



*Col de Peyruergue*



## Rit 3 105 of 86 km. (Geel op kaart, oost-zuid))

- D 546 Buis les Barolnnies
- D 546 Vercoiran
- D 546 Saint Auban
- D 65 Montguers
- D 65 Montauban sur Ouvèze
- D 65 **Col de Perty**
- D 65 Laborel (rechts af)



*Col de Perty*

- D 170 Laborel
- D 170 **Col Saint Jean**
- D 170 Eygalayes ( naar 170 A, verder tot 542)
- D 542 Séderon
- D 542 **Col de Macuegne**
- D 542 Barret
- D 542 Montbrun les Bains (rechts af)
- D 159 Aulan

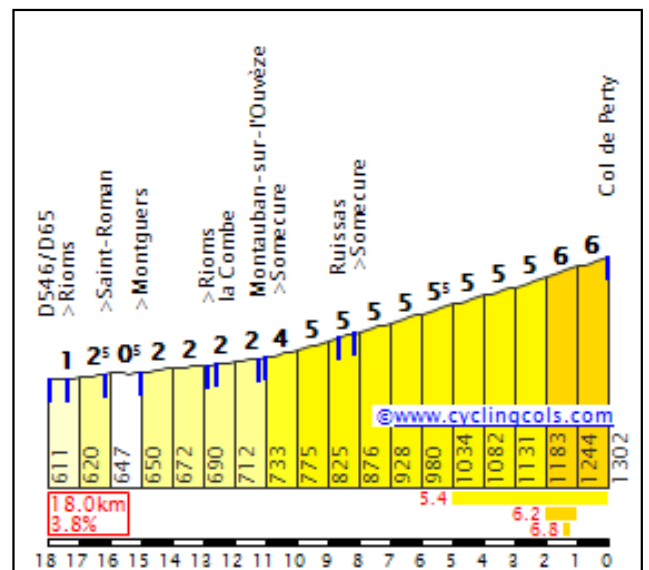
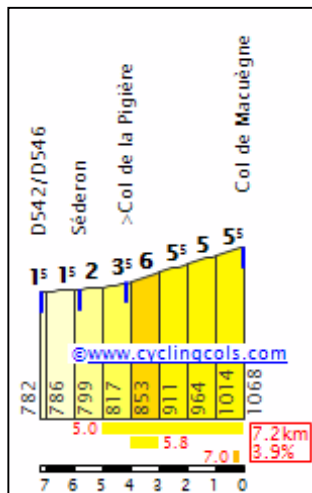
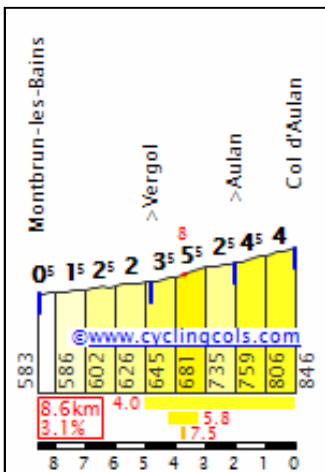
**86 km route hieronder**

- D 542 Eygalayes
- D 546 Villefranche
- D 546 Gresse

- D 359 **Col d'Aulan**
- D 546 Saint Auban
- D 546 Saint Auban
- D 546 Sainte Euphémie
- D 546 Vercoiran
- D 546 Saint Martin
- D 546 Buis les Baronnies



*Col d'Aulan*

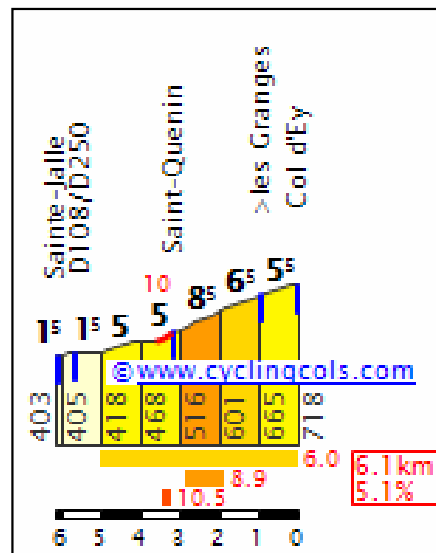
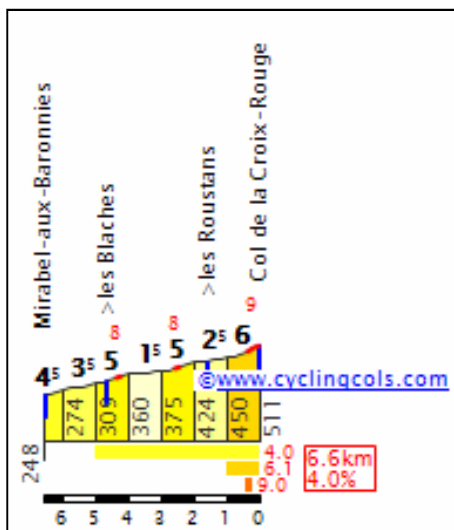


## Rit 4 71 km. (geel op kaart, noord-west)

- D 5 Buis les Baronnies
- D 5 Mollans sur Ouvèze
- D 13 D 54 D 938
- D 938 Vaison-la Romaine rechts D 71
- D 71 La Tuilière
- D 938 even op en terug rechts
- D 516A richting Pigeon
- D 516 Mirabel aux Baronnies (terug naar rechts) nr.
- D 185
- D 185 Chateauneuf du Bordette
- D 185 **Col de la Croix Rouge**
- D 185 Les Pilles
- D 185 B Curnier (rechts af)
- D 64 Ste Jalle
- D 108 La Biove
- D 108 **Col d'Ey**
- D 108 tot D 546
- D 546 Buis les Baronnies

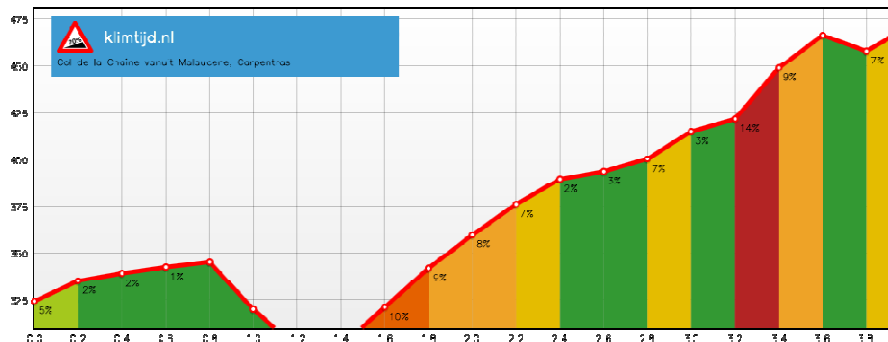


**Col d'EY**



## Rit 5 82 km (oranje zuidwest op kaart)

D5	Buis les Baronnies
D 5	Mollans sur Ouvèze
	Rechts richting D 40 Pas du Ventoux
D 40	terug rechts
D 40 A	D 242
D 242	Malaucène
	<b>Col de la Chaîne</b>
D 90	Suzette
D 90	Lafare
	Beames de Venise
D 7	Vacqueyras
D 7	Gigondas
D 23	Séguret
D 88	
D 977	Olonne
D 977	Vaison la Romaine
D 938	rechts richting Malaucène
D 54	St André Entrechaux
D 13	D5
D5	Buis les Baronnies



*Col de la Chaîne*

De beklimming van de Col de la Chaîne vanuit Malaucène is 3.9 kilometer lang en overbrugt met een gemiddeld stijgingspercentage van 3.6% een hoogteverschil van 143 meter. De klim ligt in de sector Carpentras in de Provence, Frankrijk. Met o.a. een steilste stuk van 13.8% scoort deze beklimming 272 klimpunten.



*Les Dentelles*

## Rit 6 30 km blauw op kaart (oosten)

Vanuit Buis les Baronnies naar La Roche sur le Buis, Les Sias naar Le Poët en Percip  
(= doodlopend)

Via D 159

NIET TE MISSEN !



## Rit 7 90 km Mont Ventoux via Malaucène

Voor de verslaafden .....

Zie rit 5 tot Malaucène en dan richting Mont Ventoux

Tot Malaucène 23 km en dan naar Ventoux nog eens 22 km X 2

Bezoeken aan Vaisons la Romaine of Nyons behoren ook tot de mogelijkheden.  
Misschien is er daar ergens braderie.