

# Limburg

*fiets- & wandelvakanties*





1

## Verwonderlijk dichtbij

Zin in een actieve wandel- of fietsvakantie? In een regio waar de landschappen je voortdurend **verrassen**? En zonder dat je urenlang in de auto moet zitten? Welkom in Limburg, de **groenste** provincie en de thuishaven van het **enige nationale park** van Vlaanderen. Een dichtbijparadijs voor iedereen die rust koestert en **afwisselende landschappen** waardeert. En een ware droom voor fietsers en wandelaars.


De **bloesempracht** in de lente, de zomerse **heide**, de fruitoogsten en schilderachtige **loofbomen** in de herfst, de bevroren vijverlandschappen en de winterse rijm aan de **dennen** ... Elk seizoen is hier het mooiste.

En elk verblijf is onvergetelijk. Want de Limburgse **gastvrijheid** is geen mythe. Je savouereert ze terwijl je proeft van uitzonderlijke streekgerechten, -dranken en -producten. Kies je voor een enkele **overnachting** of een langer verblijf? Voor **fietsen** of **wandelen**? Het maakt niet uit: in Limburg **verwen** je jezelf altijd – met elke hap, elke blik. Open jezelf voor Limburg, en sluit het daarna voor altijd in je hart.

Sylvain Sleypen, gedeputeerde van Toerisme



2



3



4

1 Een adembenemend bloesemtapijt in Haspengouw 2 Op pad in een rustgevend Voerens herfstlandschap  
3 Fietsparadijs Limburg 4 De Wijers, duizenden vijvers en vennen

[www.toerismelimburg.be](http://www.toerismelimburg.be)



## Fietsparadijs Limburg

### Derde keer op rij verkozen tot dé fietsprovincie van Vlaanderen

3700 kilometer goed onderhouden, veilige, verharde en hoofdzakelijk autovrije fietspaden die je **door het groen** naar plekken voeren die voor automobilisten verborgen blijven ... Dankzij het fietsroutenetwerk stippel je vlot je favoriete parcours uit **van knooppunt tot knooppunt**. De routes zijn in beide richtingen bewegwijzerd en de blauwe bordjes houden je op het juiste pad. Zo heb je tijd om één te worden met het landschap en af te stappen aan de vele **fietsvriendelijke cafés en logies**. Geen wonder dat Limburg voor de derde keer op rij verkozen werd tot dé fietsprovincie van Vlaanderen!

### Afwisselende landschappen

Hou je van vlak? Kies dan voor de Limburgse Kempen met zijn purperen heide, gouden zandvlaktes en bossen. Of het Maasland waar je langs de Maas fietst en door authentieke Maasdorpjes. Voor kuitbijters ga je naar de Voerstreek of Haspengouw met zijn glooiende heuvels, kastelen, kerkdorpjes en bloesemtapijten. Elk seizoen krijgen de natuur, dorpjes en steden een nieuwe aparte sfeer. Kortom: afwisseling troef in Limburg.

### Fietservice ten top

De fietsonhaal- en servicepunten (FOS) zijn gedroomde startplaatsen. Hier parkeer je de auto en vind je een fietsenstalling, fietscafé, sanitaire voorzieningen, een picknickplaats en fietsherstelplaats. En zelfs een centrale fietskiosk met weerstation, infoscherm, fietskaarten, fietsmateriaal, brochures en compressor. Je kan hier ook de Groene Fietsparadijs Limburg-fiets huren met 7 versnellingen en in 3 maten. Waar je ook fietst, de fietspaden zijn altijd piekfijn in orde. Een onderhoudsteam controleert dagelijks op verdwenen bordjes, putjes, overhangende takken ... Zelf iets opgemerkt? Bel ons gratis meldnummer 0800 96 96 7 (optie 1).

### Fietsvriendelijke logies en cafés

Blijf je enkele dagen? Als fietser wacht er je in Limburg een gastvrij onthaal. Nabij het fietsroutenetwerk vind je heel wat fietsvriendelijke logies. Je herkent ze aan het label tegen de muur. Hier vind je alles wat een fietser nodig heeft: reparatiesets, fietsinfo, een EHBO-koffer, gelegenheid om je kleren te wassen en te drogen, een veilige stalplaats voor je stalen ros én ... een zacht bed. Door de dag geniet je in de fietsvriendelijke cafés van een streekgerecht of -biertje. Of pauzeer je op één van de vele rustbanken of picknickplaatsen met schuilhutjes midden in het groen.

3



### Info:

Toerisme Limburg, + 32 11 23 74 50, [www.toerismelimburg.be/fietsen](http://www.toerismelimburg.be/fietsen)

### De fietskaart

**Wat?** Alle fietsroutes en knooppunten van Limburg in detail inclusief 40 km nieuwe routes in de Voerstreek. Met afstanden, hellingen, veerponten, parkings, stations, attracties en fietsvriendelijke cafés en verblijven. **Prijs?** Voor € 9,50 bij Toerisme Limburg of de lokale toeristische infokantoren.

### Fietsverhuur

**Wat?** Groene Fietsparadijs Limburg-fiets, tandems, kinderzitjes, kinderfietsen, kinderkarren, aanhangfietsjes en elektrische fietsen. **Prijs?** Groene Fietsparadijs Limburg-fiets € 9 per dag (In FOS Alken, Beringen, Bilzen, Dilsen-Stokkem, Genk, Lanaken, Lommel, Meeuwen-Gruitrode, Peer, Sint-Truiden, Voeren en de stations van Hasselt en Sint-Truiden). Elektrische fiets € 20 per dag (In FOS Sint-Truiden, Bilzen en Voeren). **Info en reservatie?** Gratis nummer 0800 96 96 7 (optie 2). Van buiten België: + 32 495 52 42 26 / + 32 11 33 27 56.



- 1 Fietzen in de vlakke bosrijke Kempen 2 Proeven van een streekbiertje in één van de fietscafés  
3 Blauwe genummerde bordjes houden je op je route 4 Genieten van de rust en de omgeving



## Fietsen voor snoepers

Een fietsvakantie in Limburg: dat is lekker wakker worden, fris opstappen en onderweg volop proeven van wat het landschap voortbrengt. Neem nu de **fruitfietsroutes** in Haspengouw waar ambachtelijke lekkernijen zoals Haspengouwse fruitvlaai, pannenkoeken met lokale stroop en streekfruitsappen je voldoende energie geven om de **heuvels** te overwinnen. Of de Limburgse Kempen met zijn lokale **streekbieren**. Die verleiden je meer dan eens tot een aangename proefpauze tijdens je fietstocht door het **vlakke** Kempense landschap met zijn **bossen en kanalen**. Fiets smakelijk!

## Bossen, kanalen en streekbieren in de vlakke Kempen

De Limburgse Kempen zijn zo vlak als een biljartlaken. Hier fiets je heerlijk ontspannend in de schaduw van de bossen en bomen, door de heide of langs de Kempense kanalen met zijn dobberende bootjes. Onderweg ontdek je verschillende streekbrouwerijen waaronder een trappistenbrouwerij, kasteelbrouwerij en familiebrouwerij met het grootste brouwerijmuseum van Europa. Hun lokale streekbieren kan je ook proeven in een van de vele fietscafés. Het themajaar 'Leven in de brouwerij' van Vlaanderen Lekkerland zorgt in 2009 trouwens voor tal van extra activiteiten in de lokale horeca.

## Fruitfietsroutes in Haspengouw

Duizenden fruitbomen verspreid over groene glooiende heuvels ... Haspengouw is dé fruitstreek van België. In april verandert het landschap hier in één groot bloesemtapijt. Van juni tot de oogst in oktober buigen de takken door onder het gewicht van de sappige appels, peren en kersen. Vier lusvormige fruitfietsroutes brengen je tot in het hart van dit geuren- en kleurenparadijs. De routes vertrekken in Sint-Truiden, Alken, Borgloon of Bilzen.

## Bloesem- en oogstfeesten

Er wordt wat gefeest in Haspengouw. In de bloesemmaand april zetten veilingen en fruitbedrijven hun deuren open. Ideaal om eens een kijkje te nemen achter de schermen. In het najaar – wanneer de boeren en telers hun fruit oogsten – breekt het fruitfeest pas helemaal los. Je kan de veilingen bezoeken, romantisch picknicken of rondwandelen op een streekproductenmarkt. Ideaal om er enkele dagen tussenuit te knippen.



3

### Info:

Toerisme Limburg, + 32 11 23 74 50,  
www.toerismelimburg.be/fietsen

### Kaart 'Fruitfietsroutes'

Wat? Handige routekaart met beschrijving van de vier lussen. Prijs? Voor € 2 in de toeristische infokantoren van Haspengouw.

### Bloesemprogramma- folder

Deze flyer is gratis verkrijgbaar in alle toeristische infokantoren van Haspengouw.

### Fietsen in de Limburgse Kempen

Wat? Vind je weg door de Limburgse Kempen met de nieuwe kaart van het fietsrouten netwerk Limburg. Prijs? Voor € 9,50 bij Toerisme Limburg of in de toeristische infokantoren van de Limburgse Kempen. Brouwerijen: Kasteelbrouwerij Ter Dolen, Eikendreef 21, Houthalen-Helchteren, + 32 11 60 69 99, www.terdolen.be - St. Benedictusabdij De Achelse Kluis, De Kluis 1, Hamont-Achel, + 32 11 80 07 60, www.achelsekluis.org - Bocholter Brouwerijmuseum, Dorpsstraat 53, Bocholt, + 32 89 46 04 94, www.bocholterbrouwerijmuseum.be

### Leven in de brouwerij

www.vlaanderenlekkerland.be



1 Plukvers fruit tijdens de geurige oogstmaanden in Haspengouw 2 Fietsen langs Kempense kanalen  
3 Een verfrissend Kempens streekbiertje 4 Fietsen tussen miljoenen bloesems 5 Overheerlijke Haspengouwse fruitvlaai



## Fietsen in een glooiend landschap

Schrikken **glooiende** landschappen en kuitenbijtende heuvels je niet af? Trek dan gerust enkele dagen met de fiets naar Haspengouw of de Voerstreek. Want achter elke top die je bedwingt, geven deze regio's nieuwe geheimen prijs. Van **kastelen, vierkantshoeves en kerkdorpjes** over kapelletjes, holle wegen en vakwerkhuisen tot weidse landschappen. Na een dagje fietsen geniet je van lokale specialiteiten zoals **Voerense trip of een Haspengouws Hapje**. Een ideale smaakmaker om goedgemutst onder de wol te kruipen.

## Het Limburgse kastelenlandschap

Haspengouw telt meer dan honderd kastelen, burchten en monumentale vierkantshoeves. Sommige verscholen tussen de heuvels, andere dominant aanwezig. Je mist er niets van dankzij de vier kastelenfietsroutes (van 28 tot 50 km) in de omgeving van Sint-Truiden, Tongeren, Borgloon en Bilzen. Een van de hoogtepunten is de Landcommanderij Alden Biesen in Bilzen, het grootste kastelencomplex tussen Loire en Rijn. Tussen twee heuvels doe je krachten op met een Haspengouws Hapje, een fruit- of streekgerecht op een schotel van kunstenaar Julia Berger. Natuurlijk vergezeld van een van de prijswinnende Haspengouwse wijnen.

## Nieuw! Fietsroutenetwerk in de Voerstreek

Sinds kort maakt ook de Voerstreek deel uit van het fietsroutenetwerk Limburg. Een uitbreiding met 40 kilometer routes en tien knooppunten. Drie lussen voeren je langs de zes Voerdorpjes – één groot monumentenpark met 120 kastelen, kerkjes, grafen wegwijzen, kapelletjes, vakwerkhuisen en grootse landschappen. De lokale horeca serveert specialiteiten zoals forel op Voerense wijze, de Voerense trip en het Voerdrupke. Starten doe je best in het fietsonthaal- en servicepunt Voeren met zijn Bezoekerscentrum. Het netwerk sluit trouwens ook perfect aan op het fietsroutenetwerk Nederlands-Limburg.

## Elektrische fietsen

Steile heuvels bedwingen ... Het is niet iedereen gegeven. Daarom kan je op verschillende plaatsen elektrische fietsen huren. Zo overwin je de heuvels zonder op je adem te trappen. Elektrische fietsen zijn te huur in de fietsonthaal- en servicepunten van Sint-Truiden, Bilzen en Voeren.



**Info:**  
 Toerisme Limburg, + 32 11 23 74 50, [www.toerismelimburg.be/fietsen](http://www.toerismelimburg.be/fietsen)

**Kaart 'Limburgs Kastelenland-schap, vier fietsroutes'**

**Wat?** Routekaart met beknopte beschrijving van de vier lussen, kastelen, fietsvriendelijke cafés en logies, infokantoren en toeristische toppers onderweg. **Prijs?** Voor € 2 in de toeristische infokantoren van Haspengouw.

**Fietsen in de Voerstreek**

**Wat?** De routes vind je terug op de nieuwe kaart van het fietsroutenetwerk Limburg. **Prijs?** Voor € 9,50 bij Toerisme Limburg of bij Toerisme Voerstreek, Kerkplein 212, 's-Gravenvoeren, [www.bezoekerscentrum.be](http://www.bezoekerscentrum.be), [www.voerstreek.be](http://www.voerstreek.be)

**Verhuur elektrische fietsen**

**Wat?** Elektrische fietsen in FOS Sint-Truiden, Alden Biesen en Voeren. **Prijs?** € 20 per dag of € 12 voor een halve dag. **Info en reservatie?** Gratis nummer 0800 96 96 7 (optie 2). Van buiten België: + 32 495 52 42 26 / + 32 11 33 27 56.



1 Landcommanderij Alden Biesen in Bilzen 2 Fietsen tussen monumenten in de Voerstreek 3 Proeven van een Voerdrupke 4 Dankzij de elektrische fietsen bedwing je makkelijk de heuvels 5 Fietsen in het Haspengouwse kastelenlandschap



## Grenzeloos fietsen

Fietsen op vlakke, verharde paden langs de blauwe **Maas**, van Maasdorpje tot Maasdorpje en daarna **een veerpont oprijden** om in Nederland weer aan wal te gaan ... In het Maasland is fietsen grenzeloos leuk. Zin om wat kilometers te vreten? Dat kan in de **Groenmetropool**, een regio die zich uitstrekt van Beringen over Nederland tot het Duitse Düren. De Groene Route start op het Limburgse fietsroutenetwerk en loodst je 370 kilometer lang door uitzonderlijke natuurlijke decors en langs het best bewaarde **mijnerfgoed** van Europa.

## Grensverleggend Maasland


Pittoreske Maasstadjes en dorpskernen, de typische Maaslandse natuur met zijn uiterwaarden en oude rivierarmen ... Je ontdekt het allemaal op twee uitgestippelde fietsroutes. De ene lus loodst je tussen Oud-Dilsen en Kessenich en de andere tussen Oud-Rekem en Stokkem. Oud-Rekem zelf werd in 2008 nog verkozen tot het mooiste dorp van Vlaanderen. Onderweg steek je met het veerpont de Maas over naar Nederland. Het Maasland is trouwens ook een waar kruidenparadijs. Dat merk je als je in een van de lokale horecazaken een Maaslandse kruidenthee of een gerecht met Maaslands kruidenzout bestelt.

## Fietsen door de Groenmetropool

Van Beringen over Nederland tot het Duitse Düren loopt ondergronds een reusachtige steenkoollaag. Bovengronds bevindt zich een oase van groen. In deze Groenmetropool fiets je 370 kilometer lang in alle rust door de natuur. Start best aan het fietsonthaal- en servicepunt in Genk, Beringen of Dilsen-Stokkem. Voor je in Nederland of Duitsland aankomt, passeer je in Belgisch-Limburg het best bewaarde mijnerfgoed van Europa. Je ontdekt de terrils met hun unieke fauna en flora, het Nationaal Park Hoge Kempen met zijn heide, bossen en vijvers én ... de verrassend mediterrane keuken van de voormalige mijngemeenten.

## Spotters: pratende periscopen

Zie je langs je fietsroute een periscoopachtig toestel staan? Stap dan zeker even af om erdoor te gluren. Deze spotters bieden je een helder uitzicht over het landschap én geven je extra inzichten in de geschiedenis en eigenaardigheden van de regio via filmpjes, foto's, geluidsfragmenten en interactieve elementen. Kijken is volledig gratis. De spotters zijn aangeduid op je fietskaart. Je vindt er in Hasselt, Beringen, Heusden-Zolder, Genk, Dilsen-Stokkem en Maasmechelen.



### Info:

Toerisme Limburg, + 32 11 23 74 50, [www.toerismelimburg.be/fietsen](http://www.toerismelimburg.be/fietsen)

### Fietsen in de Groenmetropool

Wat? Routeboek en kaartmateriaal via Toerisme Limburg of de toeristische infokantoren in de regio. Kijk ook op [www.groenmetropool.eu](http://www.groenmetropool.eu)

### Grensoverschrijdende fietsroutes Maasland

Wat? Routekaart met handige informatie. Prijs? Voor € 2 in de toeristische infokantoren van het Maasland.

### Mediterraan eten in de voormalige mijngemeenten

Wat? Griekse, Spaanse, Italiaanse, Turkse specialiteiten...  
 Waar? Stationsstraat in Beringen, Vennestraat, Stalenstraat en Hoevenza-vellaan in Genk, Koolmijnlaan in Heusden en Koolmijnlaan in Houthalen.



1 Met de fiets op het veerpont naar Nederland en weer terug 2 Fietsen langs mijnterrils en dwars door het Nationaal Park Hoge Kempen  
 3 Volg het ritme van de stroom in het Maasland 4 Imposante mijnschachten in de Groenmetropool 5 Piepen door spotters



## Limburg: uitzonderlijke landschappen en regio's

Limburg is een uitzonderlijke provincie. Beste bewijs? Ze telt maar liefst **drie Regionale Landschappen**, unieke streken die zich onderscheiden door hun landschappen, natuur en cultuurhistorie: het Regionaal Landschap Haspengouw en Voeren, het Regionaal Landschap Kempen en Maasland en het Regionaal Landschap Lage Kempen. Ideale wandel- en fietsregio's die je **nergens anders ter wereld** aantreft. En die in **elk seizoen** een nieuw facet van hun unieke karakter onthullen.

### Regionaal Landschap Haspengouw en Voeren

Deze regio bevindt zich in het zuiden van de provincie en onderscheidt zich door zijn golvend landschap met holle wegen, hagen en boomgaarden. Kastelen, vierkantshoeves en kerkdorpjes geven de streek extra kleur. Maar ook het Romeinse verleden is hier nog manifest aanwezig. In april kleurt een immens bloesemtapijt de omgeving, in de herfst buigen de fruitbomen door onder het gewicht van appels en peren.

### Regionaal Landschap Kempen en Maasland

Deze regio strekt zich uit over het noordoosten van Limburg en telt drie typische landschappen. In de **Hoge Kempen** wisselen uitgestrekte bossen af met heidevlaktes, grote waterplassen en hoge toppen. Hier bevindt zich het Nationaal Park Hoge Kempen met zijn 5700 ha natuurschoon. **Kempen-Broek** is met zijn broeken, vennen en beekvalleien een oase van rust en een paradijs voor libellen en juffers. **De Maasvallei** kenmerkt zich door de grillige loop van de rivier met zijn vele armen, oeverwallen, stroomgeulen en grindbanken. Trek- en waadvogels voelen zich hier in hun sas. De authentieke Maasdorpjes dragen bij tot de charmante sfeer.

### Regionaal Landschap Lage Kempen

Dit landschap in het noorden en westen van de provincie is het meest waardevolle natuur- en groengebied van Vlaanderen. Er zijn vier typische landschappen. **De Wijers** met meer dan duizend vijvers herbergt heel wat bedreigde dier- en plantensoorten. **Het Beekdallandschap Zwarte Beek** heeft heide en landduinen aan de bron en natte weilanden aan de monding. **De Vallei van de Dommel, Warmbeek en A-beek** wisselt landbouwzones af met beekjes en cultuurhistorische elementen. **Het Kempisch duin- en bosland** pakt uit met uitgestrekte dennenbossen, vennen, waterplassen en zandduinen.




### Info en kaartmateriaal:

● **Regionaal Landschap Haspengouw en Voeren**  
Zie [www.rlh.be](http://www.rlh.be), +32 11 31 38 98

● **Regionaal Landschap Kempen en Maasland**  
Zie [www.rlkm.be](http://www.rlkm.be), +32 89 32 28 10

● **Regionaal Landschap Lage Kempen**  
Zie [www.rllk.be](http://www.rllk.be), +32 11 78 52 59



1 Bloeiende fruitbomen in het zuiden van de provincie 2 Een terril in de zomerse heide  
3 De altijd groene dennen van de Limburgse Kempen 4 De kleurenpracht op haar best in de herfst 5 Zicht op de Maasvallei



1

## Wandelparadijs Limburg Overnachten en wandelen in het groen

Heerlijk slapen, royaal ontbijten en daarna meteen de ongerepte natuur opzoeken? Je doet het in wandelparadijs Limburg, **de groenste provincie van Vlaanderen**. Goed onderhouden en duidelijk bewegwijzerde wandelpaden maken de mooiste plekjes van de Limburgse natuurgebieden toegankelijk. Hier laat je de hectische wereld achter je en heb je **alle comfort bij de hand**: rust- en picknickplaatsen, horeca, parkeergelegenheid én lekkere streekproducten. Kortom: een ideaal decor voor wandelgrage genietters.

### Nazomeren in Limburg

Limburg heeft de grootste bosoppervlakte van Vlaanderen. Geen wonder dus dat de provincie voor wandelaars in de herfst op z'n mooist is. De duizenden loofbomen kleuren dan warm geel, rood, bruin en goud, de bosgeuren hangen nadrukkelijk in de lucht en de temperaturen zijn precies goed voor een verkwikkende wandeling. Een mooie periode om enkele dagen naar Limburg af te zakken en de herfstfeer volledig in je op te nemen.

### Nationaal Park Hoge Kempen

Het Nationaal Park Hoge Kempen is het enige nationale park van Vlaanderen. Met zijn 5700 hectare paarse heidevlakten, uitgestrekte bossen, vijvergebieden, hoge toppen en zeldzame planten en dieren ... is dit gebied hét kroonjuweel voor wandelaars. Het park strekt zich uit over Dilsen-Stokkem, Lanaken, Zutendaal, Maasmechelen, Genk en As. Het staat garant voor dagenlang wandelplezier op verharde of onverharde paden. Maar altijd met een duidelijke bewegwijzering. Starten doe je in een van de **vijf toegangspoorten** met infopunt, parking, brasserie en bijkomende attracties. Je kan er ook een ontdekkingstocht boeken met Ranger. Reserveren is wel verplicht.

### Op stap via vijf toegangspoorten

**Lieteberg in Zutendaal**  
Voor je je wandeling start, kan je in deze voormalige grind- en zandhoeve de wereld van de microcosmos verkennen. Bijen, insecten en vlinders fladderen er hier op los. Of wandel er op het eerste blotevoetenpad in Vlaanderen.

**Kattevennen in Genk**  
In Kattevennen bekijk je de sterren in het Europlanetarium, maar kan je ook wandelen, fietsen, mountainbiken, paardrijden, skiën en minigolfen. Er is ook een speeltuin.

**Station As in As**  
Aan deze toegangspoort kan je met de trein een toeristisch tochtje maken op het kolenspoor. Jaarlijks passeren hier op het fietsroutenetwerk duizenden fietsers.

**Pietersheim in Lanaken**  
Dé toegangspoort voor gezinnen met kinderen. Combineer een wandeling in het Nationaal Park met een bezoekje aan de lokale kinderboerderij.

**Mechelse heide in Maasmechelen**  
De wandelpoort bij uitstek. Ontdek de uitgestrekte heidevelden en bedwing de hoge toppen. Je beloning? Vergezichten tot in Nederland en soms zelfs Duitsland.

14

15



2

#### Info:

Toerisme Limburg, + 32 11 23 74 50, [www.toerismelimburg.be/wandelen](http://www.toerismelimburg.be/wandelen)

#### Nationaal Park Hoge Kempen

[www.nationaalpark.be](http://www.nationaalpark.be), + 32 89 32 28 10

#### Wandelbox Nationaal Park Hoge Kempen

**Wat?** De kaarten van de 5 wandelgebieden (toegangspoorten) van het Nationaal Park Hoge Kempen. **Hoeveel?** € 10. Prijs per kaart: € 2.

**Waar?** Verkrijgbaar bij Toerisme Limburg, de toegangspoorten, de lokale toeristische diensten en [www.nationaalpark.be](http://www.nationaalpark.be)

#### Vijf toegangspoorten Nationaal Park Hoge Kempen

**Kattevennen**, Planetariumweg z/n, Genk, [www.europlanetarium.be](http://www.europlanetarium.be) • **Lieteberg**, Zuurbroekstraat 16 (parkeren en ingang Stalkerweg), Zutendaal, [www.lieteberg.be](http://www.lieteberg.be) • **Station As**, Stationstraat z/n, As, [www.kolenspoor.be](http://www.kolenspoor.be) • **Mechelse Heide**, Jozef Smeetslaan 280, Maasmechelen • **Pietersheim**, Neerharenweg 12, Lanaken



3



4

1 Op stap in het Nationaal Park Hoge Kempen 2 Duidelijk bewegwijzerde wandelpaden loodsen je naar de mooiste plekjes 3 De natuur viert hoogtij 4 Op stap met een Ranger





## Wandelen door ontelbare landschappen

Hou je van holle wegen, fikse klimpartijen en **mooie panorama's**? Dan is de Voerstreek je wandeling. Geniet je meer van vlakke romantische wandelingen naast het water? De Maasvallei met zijn **waterlandschap** bedient je op je wenken. Ga je graag helemaal op in de **landelijke rust**? Dan zijn er de Greenspots in Haspengouw. Of heb je er altijd van gedroomd door de **woestijn** te trekken? De Sahara in Lommel vervult je wens. Limburg telt ontelbare landschappen vol **ongerepte natuur** en zeldzame planten en dieren ...

Voldoende inspiratie voor meer dan één **wandelvakantie**.

### Sahara (van 4 tot 7 km)

Een woestijnachtig landschap van 200 hectare met meertjes en omringd door naald- en loofbossen. Dit duinenlandschap is het meest uitzonderlijke wandellandschap van de Euregio. Op de vogelkijkplaatsen spot je zeldzame vogels. Sahara maakt deel uit van Bosland, het grootste bosgebied van Vlaanderen.

Vertrekplaats: Soevereïn, Sportveldenstraat 10, Lommel.  
Wandelkaarten (€ 1,50/stuk) en info via [www.toerismelimburg.be](http://www.toerismelimburg.be) of [www.rllk.be](http://www.rllk.be)

### Greenspots in Haspengouw (van 1 tot 16 km)

Eersteklaswandelgebieden in het groen door hoogstamboomgaarden, glooiende landschappen, moerassen, graslanden en dorpskernen. Op de vaste startpunten met parking heb je de keuze uit drie wandelafstanden. Elke route is duidelijk bewegwijzerd, heeft rust- en picknickplaatsen en leidt je naar een kasteel, bezoekerscentrum of andere trekpleister. In april vormen de Greenspots één groot bloesemtapijt.

Wandelkaarten (€ 1,50/stuk) en info bij de toeristische infokantoren van Haspengouw of via [www.toerismelimburg.be](http://www.toerismelimburg.be) of [www.rlh.be](http://www.rlh.be)

### Wandelnetwerk Voerstreek

124 km wandelroutes van knooppunt tot knooppunt langs groene heuvels, holle wegen, over onverharde paden en de zes Voerdorpjes. In de Voerstreek bevindt zich ook het hoogste punt van Vlaanderen en leven dassen, reeën, zeldzame vogels, marters en vossen. Dankzij het wandelnetwerk maak je je wandeling net zo lang en moeilijk als je zelf wilt. Van 6 juni tot en met 4 oktober 2009 kan je deelnemen aan de Davidsfonds Zomertoektocht. Dit wandelparcours voert je door de Voerstreek en tot in Nederland en Duitsland. Er is een prijzenpot van € 30.000.

Wandelkaart (€ 7,50) en info bij Toerisme Voerstreek, [www.voerstreek.be](http://www.voerstreek.be) of op [www.toerismelimburg.be](http://www.toerismelimburg.be)  
Info Davidsfonds Zomertoektocht: Toerisme Voerstreek of [www.Davidsfonds.be](http://www.Davidsfonds.be), + 32 16 31 06 00.

### Maasvallei (van 3 tot 14 km)

Drie natuurwandelingen in Leut & Meeswijk, Stokkem & Oud-Dilsen en Drie Eigen (Kessenich, Thorn en Neeritter). Je doorkruist telkens een waterlandschap met weidse uitzichten, kwetterende watervogels, ruisend riet en Maasplassen waar Galloway-runderen en Konikpaarden grazen.

Wandelkaarten (€ 1,50/stuk) en info bij de toeristische infokantoren van het Maasland of via [www.toerismelimburg.be](http://www.toerismelimburg.be) of [www.rlkm.be](http://www.rlkm.be)

### Andere wandellandschappen

Toerisme Limburg, + 32 11 23 74 50, [www.toerismelimburg.be/wandelen](http://www.toerismelimburg.be/wandelen)

### Fruitwandelroutes

Wat? Ontdek de fruitstreek tijdens de bloesem- en oogstperiode.  
Wandelkaart (€ 2) en info bij de toeristische infokantoren van Haspengouw.

### Bokrijk-Kiewit (1,5 of 9 km) in De Wijers

Wandelen rond Bokrijk, het populairste Openluchtmuseum van Europa, langs het Arboretum en door bossen en tuinen. Dit is één van de wandelingen door het vijverlandschap De Wijers.  
Wandelkaart Bokrijk-Kiewit + andere wandelkaarten van de Wijers (€ 1,50) op [www.dewijers.be](http://www.dewijers.be), + 32 11 78 52 59.

### De Warmbeekvallei (1,9 tot 13,9 km)

Verschillende wandellussen langs restanten uit een rijk historisch verleden in de Warmbeekvallei.  
Startplaats: Trappistenabdij Achelse Kluis in Hamont-Achel.  
Wandelkaarten (€ 5) en info bij [www.toerismelimburg.be](http://www.toerismelimburg.be)



## Niet-alledaagse wandelingen

Een spannende wandeling door de **ondergrondse tunnels** van een intrigerende kazerne. Een blotevoetenpad waarop je voeten en zintuigen continu contact houden met de warme, koude, vochtige en droge ondergrond. Een **fluistertocht** tussen watervogels. Een mijnterril beklimmen en beloond worden met een kilometerver uitzicht. Als een bedoeïen waden door de **Grootste Zandbak** van Vlaanderen... Voeg je graag een **snuifje extra beleving** toe aan je wandelingen? In welk Limburgs logies je ook een verblijf boekt, er is altijd een niet-alledaagse wandelroute in de buurt.

### In het spoor van De Smaak van De Keyser (van 3 tot 7,5 km)

Een wandeling bovenop het fort van Eben-Emael met een panorama over de omgeving en uitzicht op het Albertkanaal en de Maas. Of in het glooiende groene mergellandschap in Kanne. Een bezoek aan het indrukwekkende tunnelstelsel van de ondergrondse kazerne is mogelijk na reservatie.

Wandelkaart (€ 2) in het fort of via [www.desmaakvandekeyser.be](http://www.desmaakvandekeyser.be), [www.fortissimus.be](http://www.fortissimus.be)

### Eerste blotevoetenpad van Vlaanderen (2 km)

Op blote voeten over een pad van hout, stenen, boomsnippen, gras, water en leem. Nieuw is een

bergbeekje waar je door waadt. Je passeert een uitkijktoren, doolhof, hangbrug en bungel- en schommelbanken.

€ 2,50 p.p. Zuurbroekstraat 16, Zutendaal.  
Info: [www.lieteberg.be](http://www.lieteberg.be) of + 32 89 62 94 53.

### Blotevoetenwandeling Heuvelse Heide (3 km)

Wandel op je blote voeten of met schoenen over zand, gras, heide en bosgrond. Het parcours heeft ook evenwichtsboomstammen, een voelbak en bungelbalk.

Wandelkaart (€ 1,50) en info bij Regionaal Toeristisch Bezoekersonthaal Lommel, [www.toerismelommel.be](http://www.toerismelommel.be) of op + 32 11 54 02 21.

### Fluistertocht op en rond de Oude Maasarm

Elektrische sloepen varen geruisloos tussen de watervogels. Onderweg meer je aan voor een fluisterwandeling langs de Maasplassen, geurige kruiden en met grensoverschrijdende zichten.

€ 25 per bootje van max. 6 pers.  
Info op [www.dewissen.be](http://www.dewissen.be), + 32 89 75 21 71.

### Terrilwandelingen en spotters

Bewegwijzerde wandelroutes aan en over de mijn-terills van Beringen (2 en 3,5 km) en Heusden-Zolder (2,5 km). Je ontdekt een unieke fauna en flora en weidse panorama's. Gratis spotters geven info via filmpjes, foto's en geluidsfragmenten en via de infozuil heb je in Beringen een zicht op de hele mijnsite in 3D.

Start: Mijnmuseum Beringen, Koolmijnlaan 201, Beringen en Halstraat, Heusden-Zolder. Kaarten (€ 1) en info bij Toerisme Beringen, + 32 11 42 15 52 en Toerisme Heusden-Zolder, + 32 11 80 80 88.

### Grootste Zandbak van Vlaanderen

Wandelen door het ongerepte landuinencomplex van Hechtel-Eksel terwijl de kinderen volop ravotten in de Grootste Zandbak van Vlaanderen. In de zomermaanden is er een terras met streekelijke bieren – open in de namiddag.

Start: In den Brand, Sint-Lambertusstraat, Hechtel-Eksel. Gratis wandelkaart bij Toerisme Hechtel-Eksel, + 32 11 73 35 65.

### Andere unieke wandelingen

Toerisme Limburg, + 32 11 23 74 50,  
[www.toeriselimburg.be/wandelen](http://www.toeriselimburg.be/wandelen)

### StoryTraveller Beringen

Proef al wandelend van de mijncité Beringen. Een zakcomputer geeft extra info.  
StoryTraveller: € 5 per toestel. Vertrek en aankomst: Vlaams Mijnmuseum, Koolmijnlaan 201, Beringen. Info: Toerisme Beringen, + 32 11 42 15 52, [www.toerisimeberingen.be](http://www.toerisimeberingen.be)

### Resterheide

Drie avontuurlijke en leerrijke landschapswandelingen voor kinderen.  
Wandelkaart (€ 1,50) en info via [www.rllk.be](http://www.rllk.be), + 32 11 78 52 59.





## Wandelen door het mooiste dorp en uitzonderlijke steden

Rekem, het **mooiste dorp** van Vlaanderen. Tongeren, de **oudste stad** van België. Hasselt, de Hoofdstad van de Smaak. Sint-Truiden, de zesde **monumentenstad** van het land. Maaseik, de stad met de mooiste renaissancegevels van de Euregio ... **Cultuurliefhebbers** halen in Limburg hun hart op. En hoe kan je de prachtige details beter in je opnemen dan tijdens een boeiende wandeling. Volg gewoon de **klinknagels** op het trottoir en je mist niets. Bovendien zijn onze cultuursteden ook uitgelezen plekken om te overnachten en volop te **proeven** van alles wat de regio te bieden heeft zoals Maaseikse knapkoek of Hasseltse jenever en speculaas.

### Dorpswandeling Oud-Rekem (2,2 km)

In 2008 werd deze deelgemeente van Lanaken uitgeroepen tot 'Mooiste dorp van Vlaanderen'. Je start op de Groenplaats en volgt de klinknagels langs authentieke straatjes en historische panden tot aan de waterburcht d'Aspremont-Lynden. Glazen bordjes geven extra informatie.

Wandelbrochure 'Oud-Rekem ... een authentieke Maaspereel' (€ 3) bij VVV Lanaken, + 32 89 72 24 67 en [www.uvulanaken.be](http://www.uvulanaken.be)

### Trudomonumentenwandeling Sint-Truiden (6 km)

Een route met start op de Grote Markt langs meer dan 100 beschermde gebouwen in de binnenstad. Enkele hoogtepunten: het panorama van op de Abdijtoren, de muurschilderingen in de Begijnhofkerk en het Museum van de Vlaamse Minderbroeders.

Praktische brochure met uitleg en kaart (€ 3) bij Toerisme Sint-Truiden, + 32 11 70 18 18, [www.toerisme-sint-truiden.be](http://www.toerisme-sint-truiden.be)

### Ambiorixroute Tongeren (4,5 km)

Deze route voert je langs de Romeinse en Middeleeuwse overblijfselen van Tongeren. Je volgt de bronzen klinknagels langs kerken, kanunnikenhuizen en monumenten. Bezoek vanaf mei zeker het vernieuwde Gallo-Romeins Museum met zijn multimediale en interactieve permanente collectie.

Wandelbrochure (€ 2,50) en info bij Toerisme Tongeren, + 32 12 39 02 55, [www.tongeren.be](http://www.tongeren.be), [www.galloromeinsmuseum.be](http://www.galloromeinsmuseum.be)

### Smaakroute Hasselt

Ontdek de meest karakteristieke adresjes van Hasselt – in navolging van de tv-reeks De Smaak van De Keyser. Je start in de Smaakkamer en passeert via autoluwe straatjes, doorsteekjes en pleintjes stijlvolle boetieks, eetgelegenheden, speciaalzaken en luxewinkels.

Smaakroutekaart inclusief Smaakpas met heel wat lekkere voordelen (€ 4) in de Smaakkamer, Raamstraat 17, Hasselt, + 32 11 24 21 12, [www.desmaakvandekeyser.be](http://www.desmaakvandekeyser.be)

### Andere culturele wandelingen

Toerisme Limburg, + 32 11 23 74 50, [www.toerisnelimburg.be/wandelen](http://www.toerisnelimburg.be/wandelen)

### Stadswandeling Maaseik

Ontdek de bekendste gevels en beelden van deze cultuurhistorische stad. Vertrek en aankomst: Grote Markt van Maaseik. Wandelbrochure 'Stadswandeling Maaseik' (€ 3) bij Toerisme Maaseik, + 32 89 81 92 90, [www.maaseik.be](http://www.maaseik.be)

### Jeneverroute Hasselt

Route langs stille getuigen van de Hasseltse jenevergeschiedenis. Prijs: € 6, inclusief boekje van route, toegang Jenevermuseum en 2 glaasjes jenever. Vertrek en aankomst: Smaakkamer, Raamstraat 17, Hasselt. Info via + 32 11 24 21 12 en [www.desmaakvandekeyser.be](http://www.desmaakvandekeyser.be)





## Logeren in gastvrij Limburg

Limburgers zijn gastvrije mensen die je dolgraag **in de watten** leggen. Dat valt al meteen op bij de **hartelijke ontvangst** die jou aan het begin van je **fiets- of wandelvakantie** te beurt valt. Maakt niet uit of je overnacht in een B&B, hotel, charmelogies, all-invakantiepark of op een camping in de natuur. Voor fietsers zijn er **fietsvriendelijke logies** waar je alles vindt wat je nodig hebt. Van gratis fietsenstalling, fietsinformatie, kaarten en reparatiesets tot de gelegenheid om je kleren te wassen en te drogen. Zo kan je 's morgens weer topfit en kraaknet in het zadel.

### Origineel logeren

Een historisch kasteel, authentieke mijnwerkerswoning, gerestaureerde vierkantshoeve, vakwerkhuis, boerderij, een fietskluis in een oude kerkruike: aan originele logies is er in Limburg geen gebrek. Je kan zelfs dobberend inslapen op een kampeervlot, een stevige boomstammenconstructie op de Oude Maasarm in Dilsen-Stokkem. Op veel plekken krijg je een streekgebonden ontbijt en proef je 's avonds van typische streekgerechten.

### Logeren in design- en luxeverblijven

Limburg telt heel wat hotels. Van kleine knusse familiezaken tot grote ketens. Het enige Design Hotel™ van Vlaanderen ligt in Genk. Limburgse ontwerpers zijn er manifest aanwezig. Zo slaap je in een bed van Stijn Helsens en eet je op borden van Piet Stockmans. Of overnacht eens in een Chambres b'hôtes, een verbouwd vrachtschip aan de Blauwe Boulevard in Hasselt met vier luxe gastenkamers en verwarmd binnenzwembad.

### Kindvriendelijk logeren

Limburg heeft de meeste vijfsterren all-invakantieparken van Vlaanderen. Overdag wenken de subtropische zwemparadijzen en indoor speelpleinen, 's nachts wacht de luxe van een comfortabele villa of bungalow. Je kan ook terecht op een van de vele kwaliteitsvolle campings midden in het groen. Of je nu slaapt in een bungalow, tent of in je mobilhome ... Je zit ver van de drukte, maar wél met alle comfort binnen handbereik.



### Boek je vakantie online

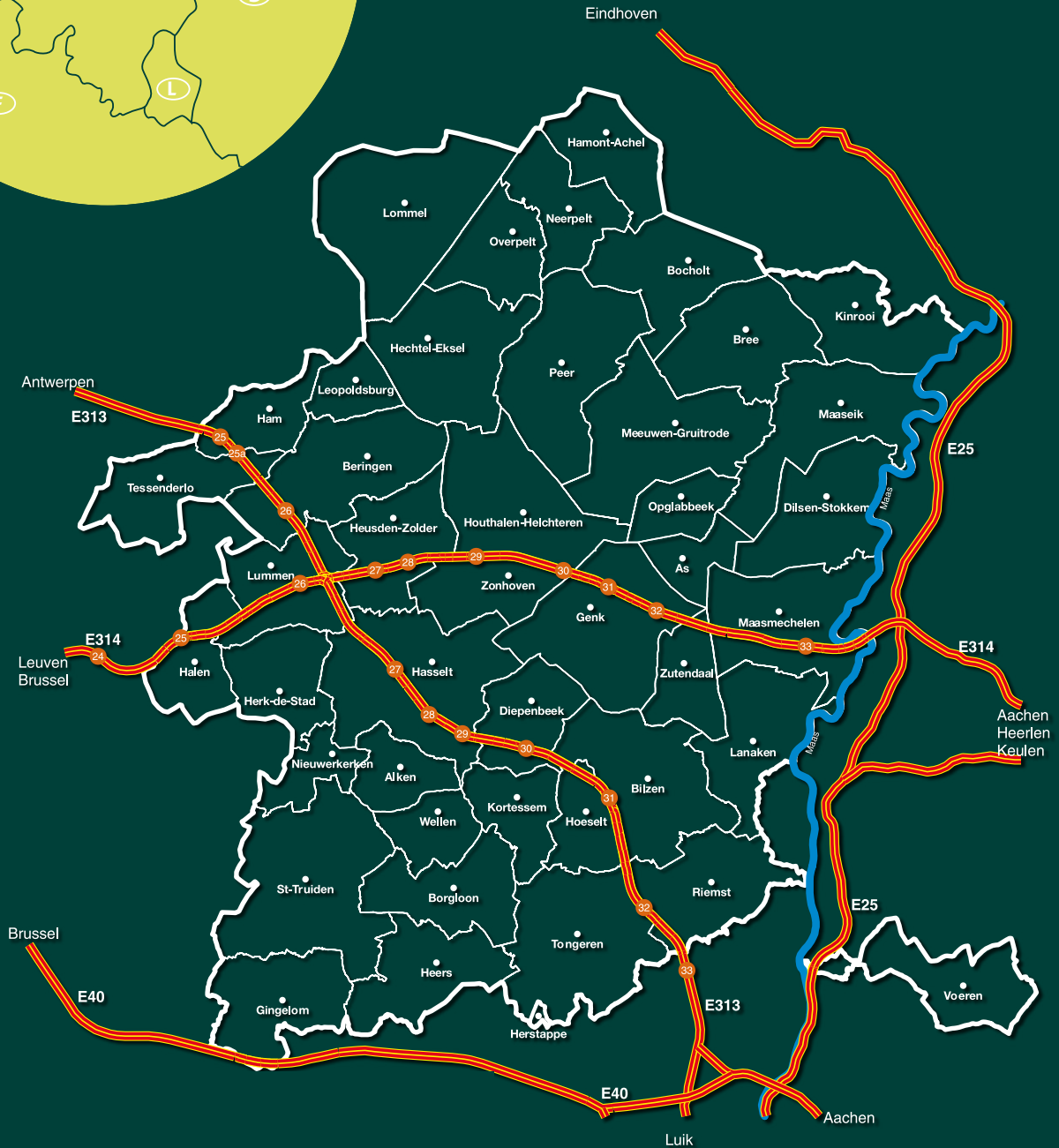
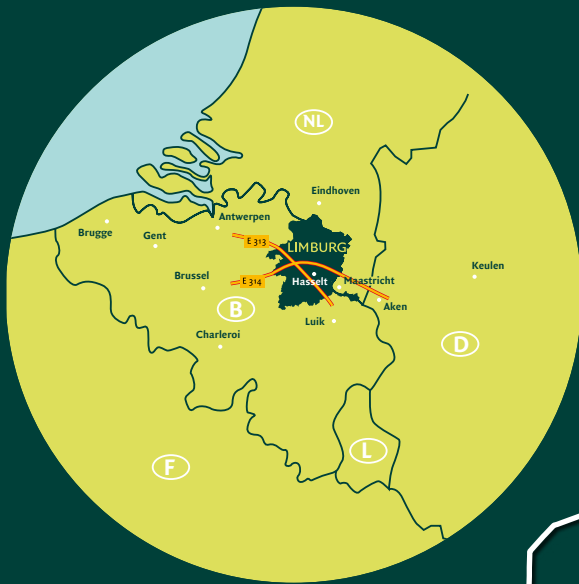
Op [www.toerismelimburg.be/logeren](http://www.toerismelimburg.be/logeren) regel je je fiets- of wandelvakantie in enkele minuten tijd. Met de zoekopdracht vind je snel je ideale vakantieverblijf op basis van de vakantieperiode, het type van logies, je bestemming en het aantal personen. Je vindt er ook informatie over 400 Limburgse verblijven en meer dan 100 verblijven kan je meteen online boeken. Van de andere geven we je alle nodige contactgegevens en kun je doorklikken naar de website van het verblijf.

### Kamperen in Limburg

[www.kampeervlot.be](http://www.kampeervlot.be), [www.kampereninlimburg.be](http://www.kampereninlimburg.be)



1 Overnachten in een typisch Voerens vakwerkhuis 2 Samen genieten van een heerlijk ontbijt in een gerestaureerde kasteelhoeve  
3 Kampeervlot in Dilsen-Stokkem 4 Het enige officiële Design Hotel™ van Vlaanderen 5 Subtropisch zwemmen in de vakantieparken



## colofon

Deze brochure is een uitgave van Toerisme Limburg vzw, Willekensmolenstraat 140, 3500 Hasselt, tel.: + 32 11 23 74 50, fax: + 32 11 23 74 66, info@toerismelimburg.be, www.toerismelimburg.be

Verantwoordelijke uitgever:

Willy Orlandini, Herckenrodeplein 1, 3600 Genk

Research: Hilde Vanwest

Redactie: Johan Veldeman

Beeldmateriaal: Toerisme Limburg, S. Van den Bossche, K. Wintmolders, E. Daniëls, Foto Panko, A. Amerika, Center Parcs, Regionaal Landschap Kempen en Maasland vzw, Luigi de Angelis, Toerisme Sint-Truiden, P. Delaet, J. Pollers, G. Sweron, M. Gloger, G. Raedschelders, M. Wauters, Foto Panko, Toerisme Maaseik, Huize St.-Martens-Voeren, Akkermans Outdoor

Realisatie: Impuls, Genk

D/2008/1504/28

[www.toerismelimburg.be](http://www.toerismelimburg.be)



Een initiatief van de provincie Limburg