

Atlas cadastral Parcellaire

De la Belgique

Par P.-C. Popp

Gemeente Nukerke

Oorspronkelyke Kadastrale legger of Alfabëtische Lyst der Grondeigenaren, met omschrijving van derzelver Ongebouwde en gebouwde vaste Eigendommen: strekkende tot grondslag der jaerlijksche vaststelling van het belastbaar inkomen van de grondbelasting onderhevig.

Philippe Chétien Popp werd geboren in Utrecht op 20 februari 1805 en stierf in Brugge op 3 maart 1878. In 1842 kreeg Popp de toelating om kadastrale plannen te publiceren. Tijdens de volgende decennia publiceerde hij de kadastrale plannen van meer dan 1700 gemeenten waaronder dat van Nukerke

Alfabëtische lijst der eigenaeren, vruchtgebruikers en erfpachters met verwijzing naer het cijfer der artikels waer onder hunne namen, woonst en eigendommen op de legger voorkomen.

Wat vernemen wij In deze kadastrale legger ?

De beschrijving van de eigendommen wordt in het Frans geschreven. Zo wordt elke eigendom als volgt weergegeven: sectie en nummer, soort van de eigendom zoals jardin – maison – verger – terre – bois – pâture – chapelle, inhoudsgrootte van ieder perceel in bunder, klassering , belastbaar inkomen per perceel gebouwd en ongebouwd. *Een bunder is een Nederlandse en Vlaamse vlaktemaat; bij de invoering van het metrieke stelsel op 1 januari 1820 gelijkgesteld aan de hectare... In het Nederlandstalig gedeelte van België schommelde deze oude akkermaat tussen à,81 en1,43 ha.*

511 eigenaars komen voor in de lijst. Dat zijn zo wel bewoners als niet-bewoners. Je kan er te weten komen welke eigendommen je voorouders bezaten.

De eigendommen worden onderverdeeld als volgt: jardins (moestuin), vergers (boomgaard), pâtures (weiland), bois taillés (hakhout), bois de sapins (sparrebos), céréales (graangewassen), terre labourables (bouwland), terrains plantés (beplante grond).

GEBRUIKTE LENGTE- EN OPPERVLAKTEMATEN

Tot half de 20^{ste} eeuw hoorden wij onze grootouders spreken van bunders, roeden en dagwanden. Nochtans was in West-Europa het metrieke stelsel officieel ingevoerd sinds 1840. Roede werd soms gebruikt als afstandsmaat. Een oppervlakte van 25, 17.95 bunders las men als vijfentwintig bunders, zeventien roeden en vijfennegentig ellen. De oude Nukerkse maten vind je verder in deze blog.

Aangezien deze kadastrële atlas na 1840 is opgemaakt werden de maten hectare, are en vierkante meter gebruikt.

De eigenaars voorkomend in deze atlas zijn privépersonen en instellingen zoals daar zijn:

de gemeente Nukerke met bezittingen als bos, gemeenteschool, huis en tuin

de kerk te Nukerke met 7,59.10 ha

den armen te Nukerke met 21,70,20 ha

pastorie met tuin, huis, boomgaard, kerk, kerkhof
hospice van Oudenaarde met 26,65.01 ha
de Belgische Staat met 2,87.70 ha voor de aanleg van de spoorweg Route 86.

We komen bekende familienamen tegen zoals:

Vanbutsele Gustaaf , advocaat

Cousaert Jean-Baptiste , uurwerkmaker, klokkenmaker

Vancoppenolle Colette, begijntje

Meunier Romain, hoefsmid

Eeckhaut Adrien klompenmaker

Germeyns Pierre, voerman

Platteau

Vandergheynst Marie-Cathérina echtgenote van Claus Louis, burgemeester

Hoffman Françoise Xavière , bakkers

Vanmallegem Pierre-Augustin, landbouwer vader van Victor bezat 24,19,60 ha

Hoffman Françoise, Xavière, Adelaïde et Frédéric, bakkers

Hoffman Xavier, koster

Hubeau Pierre (Ronse)

Kervyn Paul inspecteur cantonal met bezittingen als terre, butte du moulin, moulin à vent, maison, ...

Vanmaelsaeke Pierre fils François

Vanmallegem Josse meunier Etichove

Vanmallegem Charles-Joseph

Vanmallegem Jean Baptiste

Vanmallegem Louis geboren te Nukerke op 29/11/1775 en er overleden op 15/03/1858

Vandeputte Françoise begijntje in Gent

Het kadaster vermeldt volgende gebouwen:

3 windmolens die graan maalden waarvan één klasse 1, één klasse 2 en één klasse 3

1 molen die olie perste – klasse 1

1 watermolen die graan maalde – klasse 1

1 brouwerij – klasse 1

1 kerk

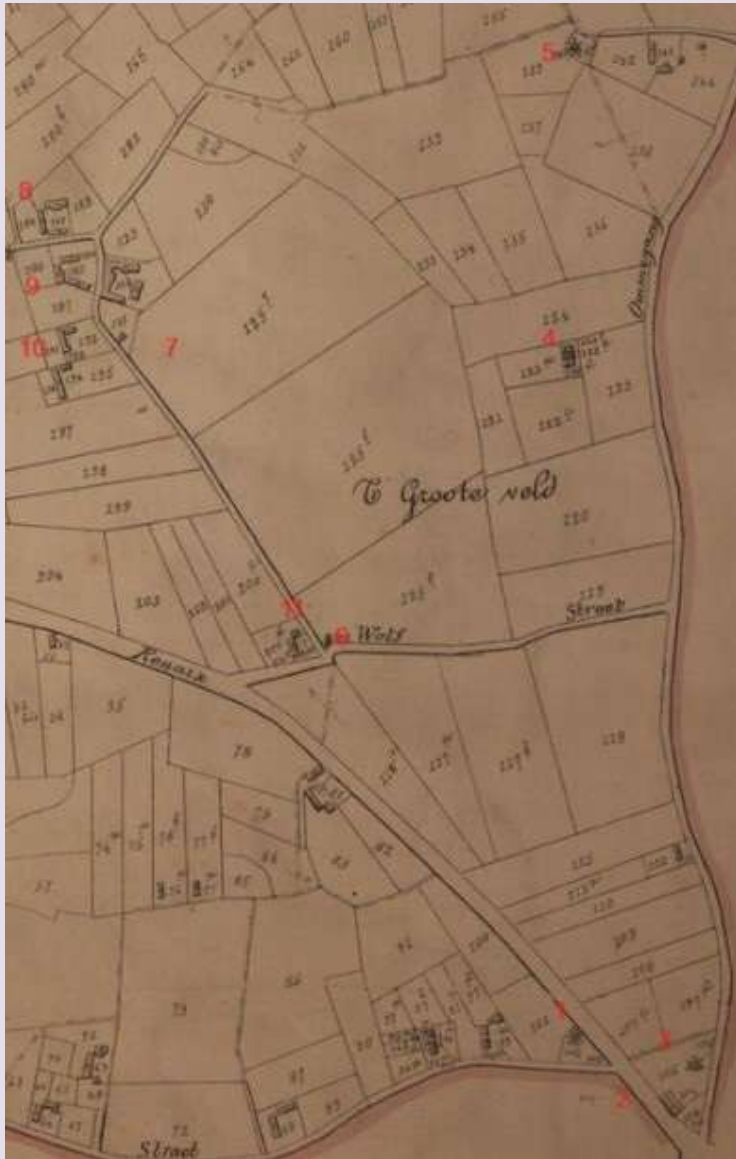
1 pastorie

Eigenaars van kleine landhuizen krijgen als beroep “landbouwer”.

Philippe-Christian Popp begon in 1842 aan de opmaak van de “Atlas cadastrale parcellaire, de la Belgique.

De rode nummers verwijzen naar gebouwen zoals huizen, schuren of hoeven. De namen die werden vermeld zijn de eigenaars en niet noodzakelijk bewoners. Het beroep van de meeste eigenaars wijst op landbouwer. Dit is niet in de werkelijke betekenis van het woord. We veronderstellen dat het verwijst naar landsman. De meeste mannen waren immers werkzaam op een of andere hoeve of was seizoenarbeider. Sommige gezinnen kwamen rond dankzij de opbrengst van hun kleinvee en van de vruchten die een kleine akker opbracht.

Hierna volgen de gegevens per straat of gehucht.



**Op de KRUISSENS en langs
de OMMEGANGSTRAET.**

1. De Snibbemolen van Willock Badullon handelaar in Ronse. De omliggende velden zijn van Thienpont Jean-Ignace, president van het tribunaal in Oudenaarde.
2. Kleine woning van Vancoppenolle landbouwer. Was tijdlang de molenaarswoning.
3. Windmolen Ten Kruissens, grond en woning van Willock Badillon handelaar in Ronse.
4. Drie woningen in 't veld en aan rand van bos van Platteau Marie eigenares Oudenaarde en Liefmans Georgette weduwe van Platteau Louis eigenaar Oudenaarde samen 10,34.00 ha
5. Molen Ter Heynst van Kervijn Paul Kantonnaal inspecteur Gent en gronden op 5,40.80 ha.
6. Kapel De Rode Haan van Claus Louis op grond, grootte 1,71 ha gelegen langs de Wolfstraet, van Debisschop weduwe Louis.
7. Grote hoeve van Claus Louis zelf eigenaar van 22,33.00 ha
8. Vandenabeele weduwe van Martin landbouwster in Nukerke op 2,79.80 ha.
9. Hoeve van de kinderen Vandendaele Jean-Baptiste eigenaar van 11,17.70 ha en 2 woningen.
10. Hoeve van Bruneel Charles-Louis landbouwer op 1,52.70 ha.
11. Huis met tuin van Vandekerckhove Jean-Baptiste.

Op de SPICHTENBERG.



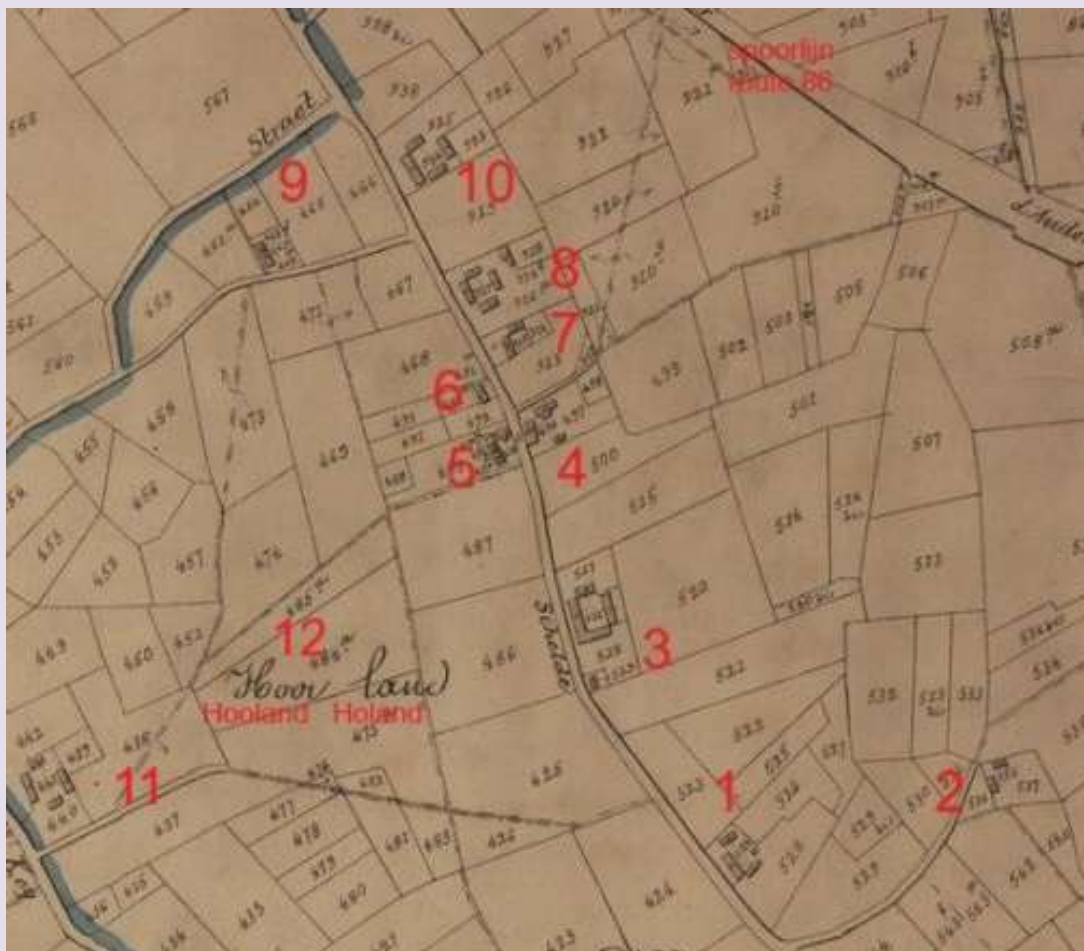
1. Temmerman François, wever.
2. Woning met grond op 88 a. Later de herberg "In 't Wit paard". Er naast komt later "In 't grijs paard" en aan de overzijde, in Ronse, "In 't Zwart paard".
3. Hoeve met boomgaard van Deworm André landbouwer op 5,00.50 ha.
4. Woning met boomgaard en veld van eigenaar Aelvoet Anselme beenhouwer in Ronse en Casteur Charles landbouwer in Nukerke op 72,50 a.
5. Woning van Vannieuwenhuize Pierre-François met bos, plantage, boomgaard, velden en weiden, landbouwer op 4,03.40.
6. Idem
7. Hoeve van Vandeputte Jean-Augustin landbouwer op 7,96.30 ha.
8. Huis van Weytsman Philippe zoon van François landbouwer in Nukerke, eigenaar van 2 woningen en 5,12.30 gronden.
9. Huis van Weytsman Philippe zoon van François landbouwer in Nukerke, eigenaar van 2 woningen en 5,12.30 gronden.
10. Hoeve en terrein van Vanderdonckt Louis landbouwer in Nukerke op 5,87.40 ha.
11. Hoeve van Vanmaelsaek Pierre zoon van François landbouwer op 9,22.10 ha.
12. Twee woningen van Vanderdonckt landbouwer op 5.87.40 ha.



Aan de NEGEN KOTEN.

1. Hoeve met tuin, boomgaard en veld van Blyau landbouwer op 2,83.90 ha. Later komen hier de negenkoten. (?)
2. Woning van Demey Jean-Benoit knecht wonende in Etikhove.
3. Hoeve van Blyau Louis landbouwer op 2,83.90 ha.
4. Twee huisjes van Gevaert Charles-Joseph kantonnier van bruggen en wegen Etikhove.
5. Nu "In den Os" was eigendom van Gevaert Charles-Joseph kantonnier van bruggen en wegen Etikhove
6. "kerke wijk" werd in de loop der tijden in de volksmond "In de dekenije".

Langs de WEYTSSTRAET.



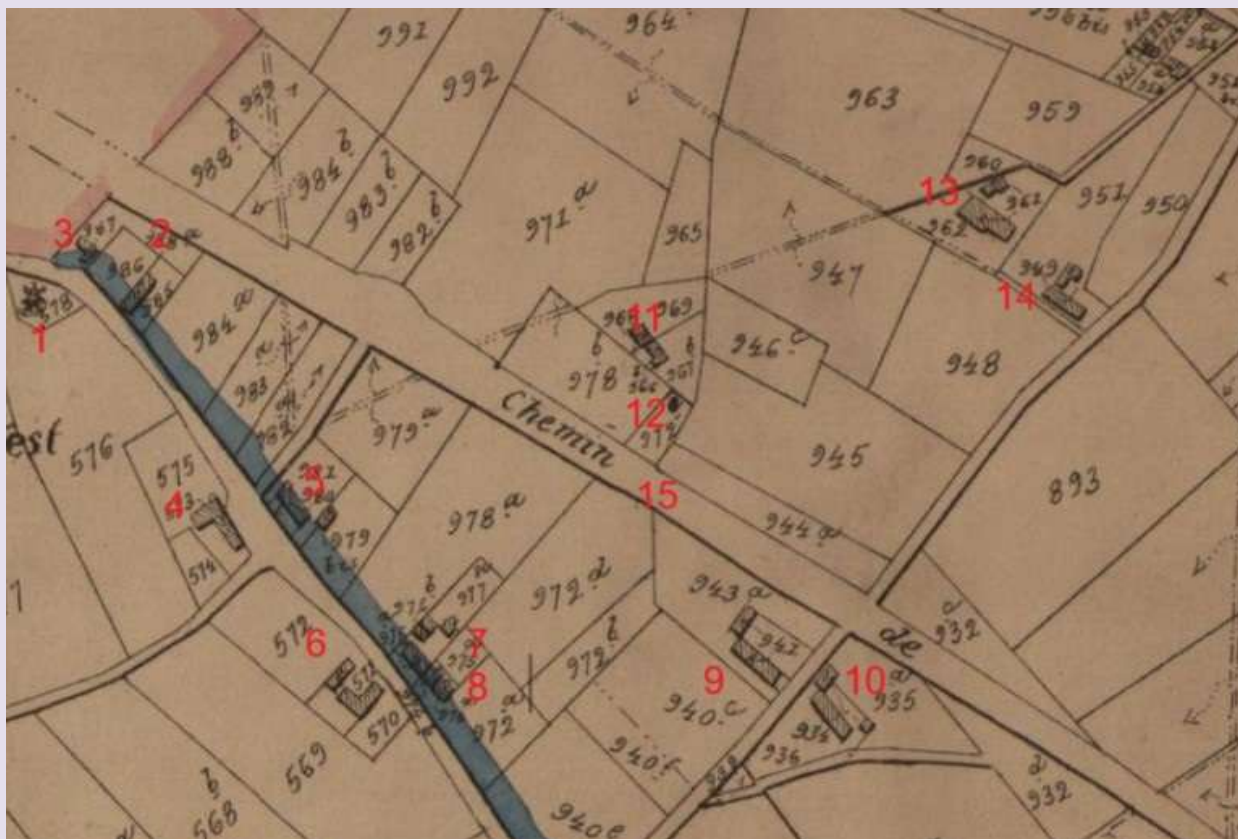
1. Hoeve van Vanmaelsaeke Pierre zoon van François landbouwer op 9,22.10 ha
2. Woning van Vanmaelseake Pierre zoon van François.
3. Hoeve op 7,02.60 ha van Cambier David handelaar in Ronse.
4. Woning van Hubeau François op 0,66.20 ha en uurwerkmaker.
5. Vier huisjes van Hubeau François en consoorten.
6. Woning van Meunier Romain hoefsmid op 3,40.60 ha. Later herberg "Den Beer".
7. Verdwenen hoefetje van Vandereecken Melanie echtgenote Cambier Davis. De stokerij was het gebouwtje in de boomgaard.
8. Hoeve met stokerij op 4,61.50 ha van Vandereecken Melanie echtgenote van Cambier David handelaar in Ronse – bezat tevens 2 woningen. De stokerij is het achtergebouwtje.
9. Hoefetje van Rullens Pierre landbouwer eigenaar van 3 woningen en 5,62.80 ha.
10. Huisje van Rullens Pierre
11. Hoeve van Vandeputte Pierre-Auguste zoon van Philippe-Jacques landbouwer op 14,46.40 ha en 3 woningen.
12. "Hooiland" werd later Holland. Op deze kaart liep de verharde weg nog niet door tot op de Weytstraat.

TEN ABEELE



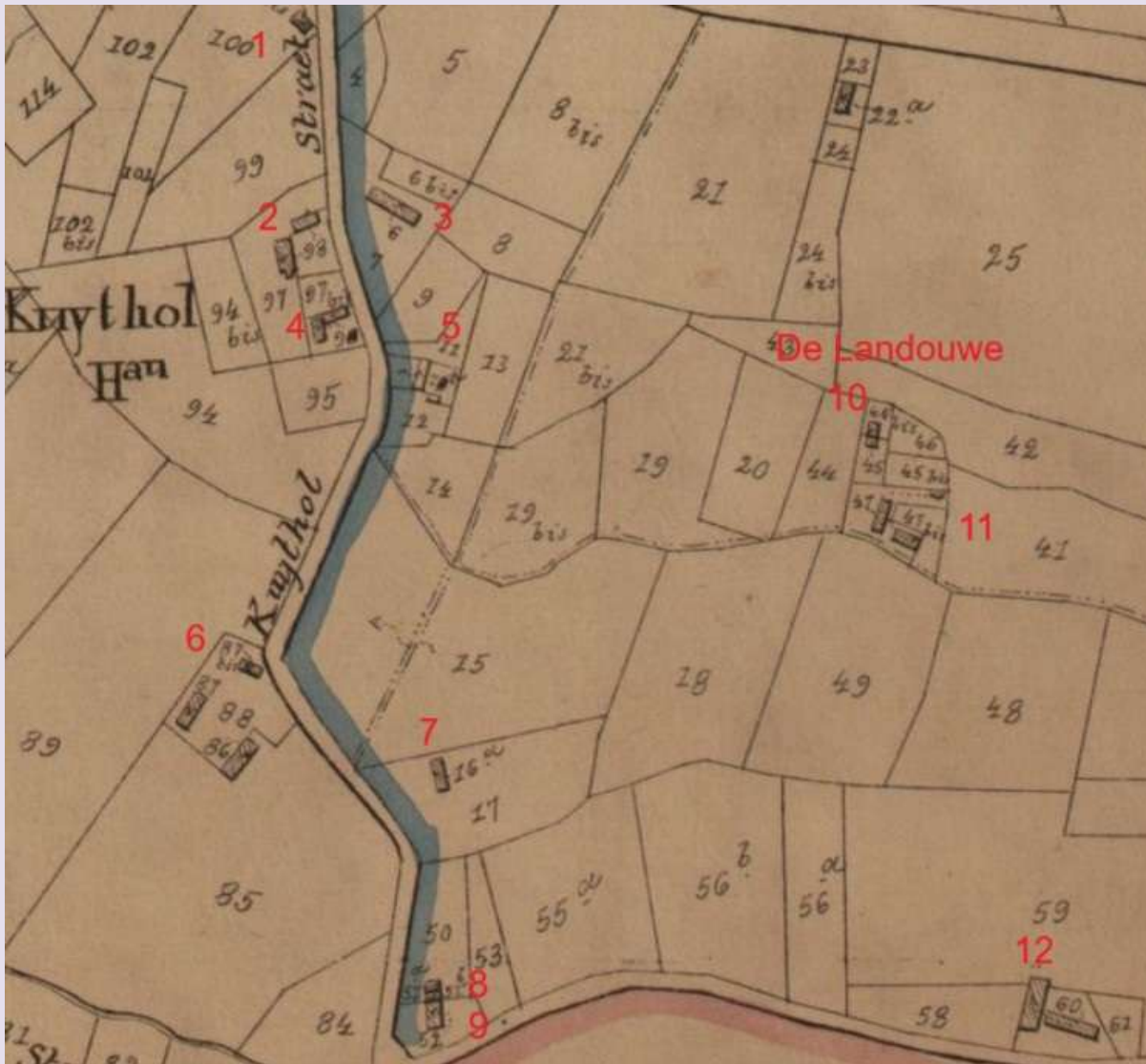
1. Huis met tuin en boomgaard van Temmerman François wever.
2. Woning met tuin van Temmerman Frederic, landbouwer op 13,00.20 ha. Later wordt het de herberg "In 't Wit paard". De herberg "Het grijs paard" komt er naast en de herberg "In 't Zwart paard" staat later aan de overzijde van de straat op grondgebied Ronse.
3. Hoeve met boomgaard, weiden en velden van Deworm André.
4. Woning van eigenaar Aelvoet Anselme beenhouwer in Ronse en Casteur Charles landbouwer in Nukerke.
5. Woning op 77 roeden van Vandeputte, kinderen van Philippe-Antoine landbouwer.
6. Grond van Vandewalle Honoré-François vrederechter in Oudenaarde eigenaar van 5,71.70 ha.
7. Grond van Vandewalle Honoré-François vrederechter in Oudenaarde eigenaar van 5,71.70 ha.
8. 124 Huis velden en weiden van Vanhooland Charles zoon van François landbouwer in Nukerke.
9. Woning eigendom van Vanmaelsaeke Pierre zoon van François landbouwer op 9,22.10 ha.
10. Hoeve en terrein van Vanderdonck Louis landbouwer in Nukerke op 5,87.40 ha.

GEHUCHT “NIEUWENNEST”.



1. Molen Ter Slepe van Devos Albin handelaar in Elzele.
2. Woning van Bousar Théodore landbouwer op 81 ha.
3. Woning van Devos Albin handelaar in Elzele.
4. Hoevetje van Hanssens Joseph landbouwer in Etikhove op 1,81.10 ha. Later herberg “Nieuwennest”.
5. Woning Bousar Anselme landbouwer met 45 are 40 m².
6. Woning van Vandendaele Philippe-Antoine zoon van Louis landbouwer op 1,75.80 ha.
7. Twee woningen van Eeckhaut François landbouwer.
8. Twee woningen van Eeckhout Adrien klompenmaker.
9. Hoevetje van Laurier Jean landbouwer.
10. 934 Huis van Laurier Jean landbouwer.
11. 968 Huisje van Bousar Théodore landbouwer op 21 a.
12. Huis van Bousar Théodotre landbouwer
13. Huis van Stichelbaut kinderen Chétien landbouwer op 2,45.40 ha.
14. Huis boomgaard en grond van Aelvoet Pierre landbouwer..
15. Onteigening voor de spoorweg Route 86

HET KUYTHOL.



DE KLOMP, DE LANDOUWE, HET KUYTHOL, D'ALBOSSCHEN, DEN DONDERPUT EN 'T CABERNHOL VORMEN EEN MOOI GROEN BOSRIJK GEBIED OP DE WESTKANT VAN DE UITLOPER VAN DE GETUIGENHEUVEL.

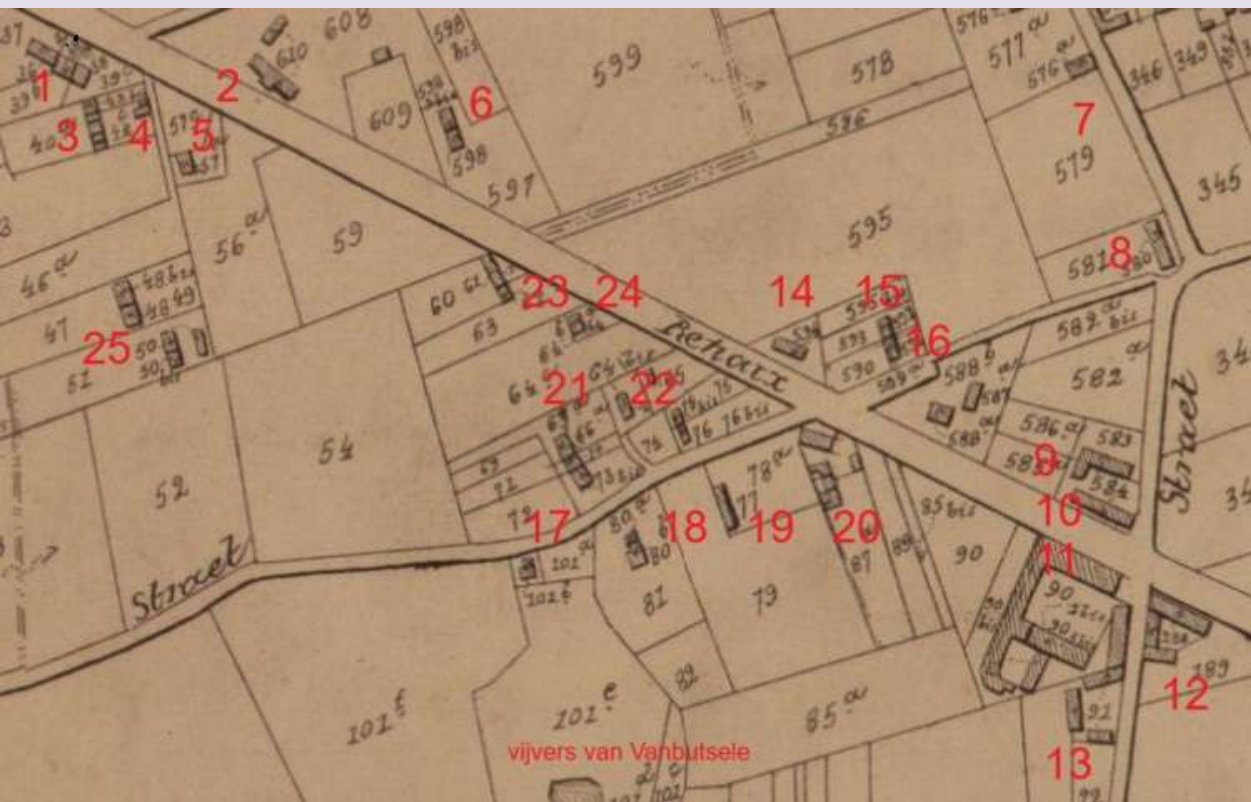
1. Huisje met tuintje van Deman weduwe van Joseph, spinster
2. Woning van Detemmerman Frederic landbouwer eigenaar van 3 woningen en 15,00.20 ha.
3. Cousaert Jean-Baptiste uurwerkmaker op 44,40 aren.
4. Woning Detemmerman Frederic landbouwer
5. Woning van Bourgois Pierre-Antoine landbouwer Zulzeke.
6. Woning en schuur van Vanderdonckt Jean-Frederic landbouwer in Zulzeke op 1,70.70 ha.
7. Woning van Vandewalle Edmond handelaar Oudenaarde op 15,57.80 ha.
8. Twee huisjes op 11 roeden van Hantson Alexis landbouwer.
9. Huisje met tuintje van Antjen Alexis wever.
10. Huisje met tuintje van Vandecaseye Pierre wever.
11. Woning met tuin van Sanspeur Pierre en consoorten, journalisten..
12. Woning van Dedoncker Pierre particulier Ronse op 1,92.60 ha.

ROUTE DE RENAIX A AUDENARDE.



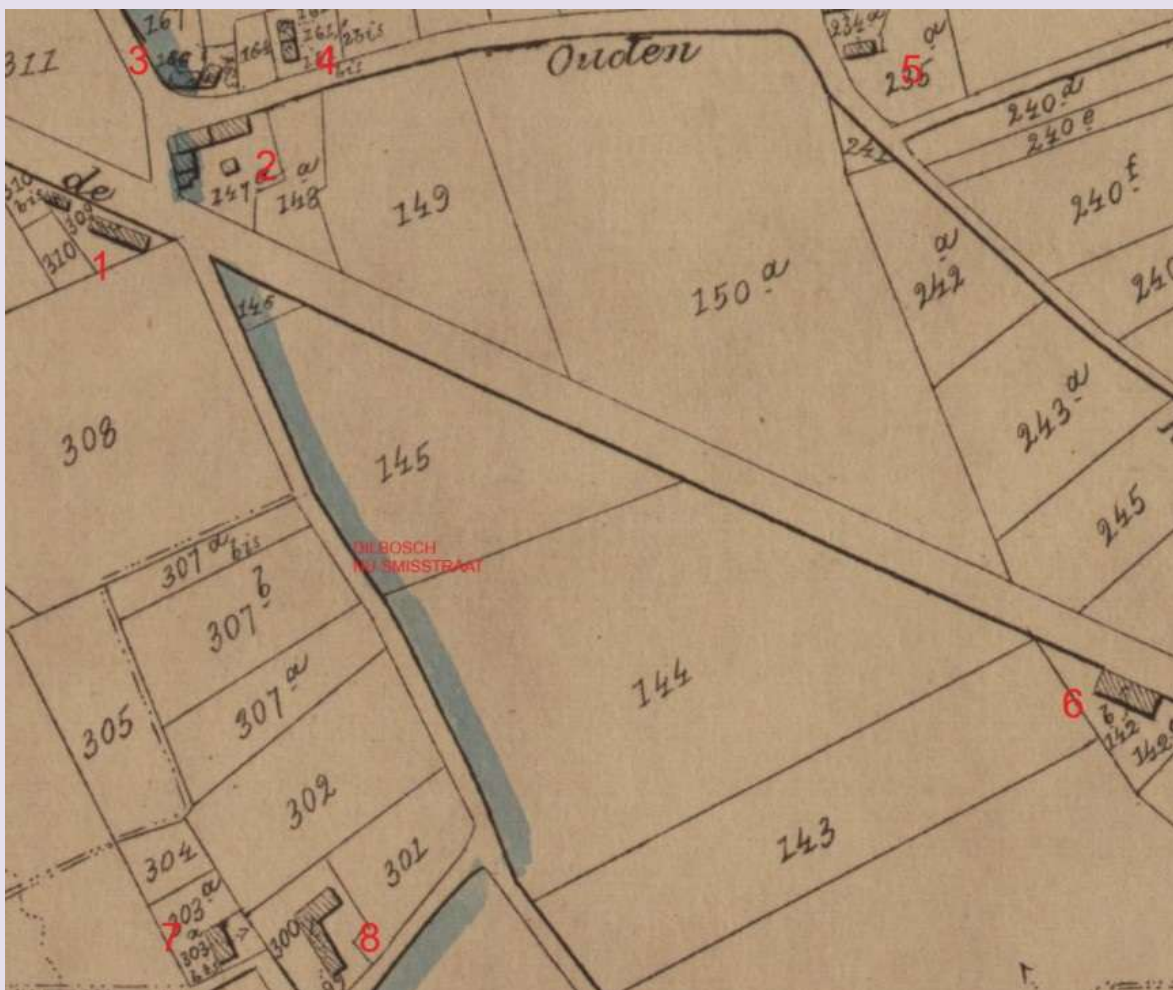
1. Huis met stal en veld van Vangroetenbrul Pierre-François landbouwer op 15,29.10 ha.
2. Detemmerman Frederic landbouwer op 13,00.20 ha en bezat tevens een hoevetje in het Kuythol.
3. Den Hulst met twee huizen van Coppens Pierre-François eigenaar in Ronse.
4. Twee huisjes van Crement Louis, landbouwer.
5. Hoeve van Debacker kinderen van André landbouwer te Ronse, eigenaar van 7,20.30 ha.
6. Hoevetje met 2 huisjes van Vandendaele Josse-Ignace landbouwer op 1,12.90 bunders.
7. Woning van Verstraeten Charles cabaretier. Later herberg "In den Beitel".
8. Woning van Vandewalle Edmond handelaar in Oudenaarde. Eigenaar van nog een woning samen 15,57.80 ha.
9. Woning van Deboudement Jean-Baptiste en van Anne-Marie eigenaar van 5,34.60 bunders met nog een woning.

Aan DEN ENGEL.



1. Woning met tuin van Provost Pierre landbouwer op 6,80 are en woning 38d van Vandekerkhove Léopold en Camille landbouwer in Melden en woning 38 van Marie-Thérèse broers en zussen landbouwers in Nukerke.
2. Woning van Dewaele Léonard landbouwer op 94,20 aren.
3. Twee woningen van Cornelis Charles zoon van Charles landbouwer
4. Vier woningen van Cornelis Charles zoon van Charles landbouwer
5. Woning van Dekeyser Philippe-Antoine tuinman..
6. Woning van Dewaele Léonard landbouwer op 94,20 aren..
7. Woning van Platteau Théodore burgemeester van Nukerke op 8,60.30 ha en drie woningen.
8. Huis met tuintje van Hoffman Françoise, Xavière, Adelaide en Frédéric slaggers op 11,50 aren.
9. Woning met boomgaard en tuin van Platteau Gustave-Adolphe Joseph particulier in Schorisse..
10. Grote woning op 51.40 aren van Platteau Gustave-Adolphe-Joseph eigenaar wonende in Schorisse .
11. Woning, brouwerij, tuin en boomgaarden van Van Butsele Gustave advocaat wonende in Nukerke. Eigenaar van 16 huizen, bossen en vijvers op 36,61.80 ha.
12. Woning met aanhangen van Vanbutsele broers en zussen particulieren in Nukerke met twee woningen. Later hier taverne "Au lion d'or".
13. Woning van Blyau Charles landbouwer op 2,36.00 ha.
14. 594 Huis van Demenus Frederic, journalist Nukerke
15. 592 Huis van Arents Jean, journalist.
16. 591. Woning van Vanbutsele Gustave, advocaat eigenaar. Zie nr 11.
17. 101Woning van Vanbutsele Gustave.
18. Twee woningen van Demenus Charles-Louis journalist Nukerke
19. Woning van Herregat Josse weduwe en kinderen van Pierre.
20. Drie woningen van Vandendaele Charles-Louis, cabaretier.
21. Twee woningen van Vanbutsele
22. Twee huizen van Vanbutsele en één huis van Herregat weduwe en kinderen van Pierre landbouwer; Nukerke.
23. Woningen van Vanbutsele Gustave advocaat.
24. Twee huizen van Vanbutsele advocaat
25. Twee woningen met tuin en boomgaard van Germeyns Virginie en twee woningen (50 en 50bis) van Blyau Pierre-Joseph landbouwer op 1,77.60 ha.

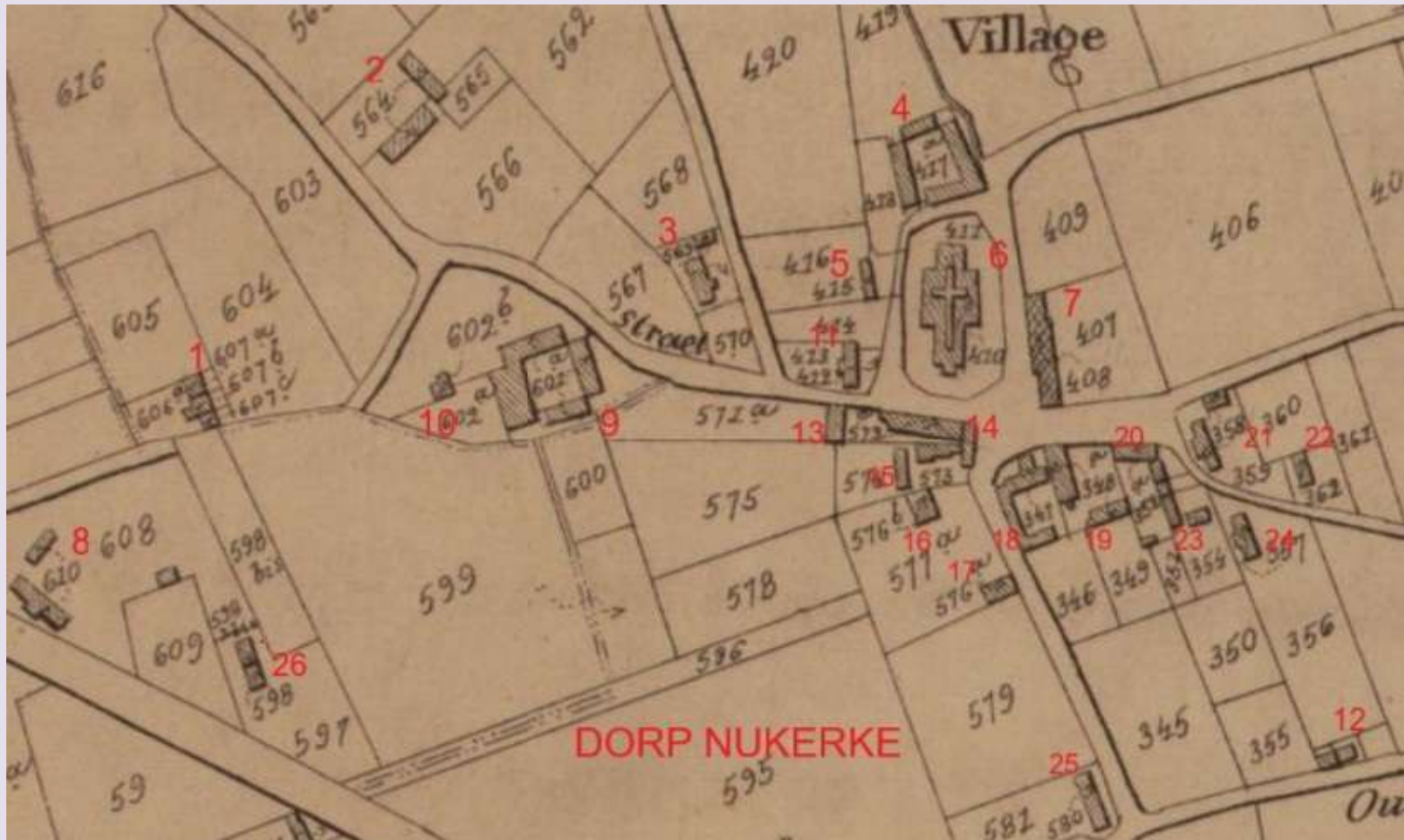
Aan DEN APPEL.



1. Den Appel, woning met tuin en boomgaard van Blyau Boniface Cabaretier Nukerke, later landbouwbedrijf van René Deweer-Maria Van Lanckere,, tot 1955.
2. Drie woningen met tuin van Debisschop Cathérine dochter van Auguste landbouwer op 1,65.30 ha, later smidse van Emiel Claus
3. Woning langs de Oude Heirweg van Van Schoorisse Charles-Louis broers en zussen landbouwers eigenaars van 4 woningen te Nukerke op 3,37.90 bunders
4. Woning langs de Oude Heirweg van Van Schoorisse Charles-Louis broers en zussen landbouwers eigenaars van 4 woningen te Nukerke op 3,37.90 ha.
5. Twee huizen van Coessens weduwe van François-Auguste - landbouwer op 1,77.60 ha.
6. Woning van Coessens weduwe en kinderen van François particulier op 55,20 a.
7. Woning van Vandewoestyne-Vandennecke Edmond-Joseph-Marie eigenaar in Gent van 18,31.40 ha.
8. Woning eigendom van Platteau Marie, particulier in Oudenaarde en eigenares van,3 woningen en 1,97.80 ha.

Dilbosch betekent laag gelegen bos en dat is dan de Donderput. Dilbosch is Smisstraat geworden toen Emile Claus aan de overzijde een smisse begon. Het werd de weg naar de smisse, dus Smissestraat.

Heulbosch was ook in gebruik in Nukerke en verwijst naar een bos met een sloot.



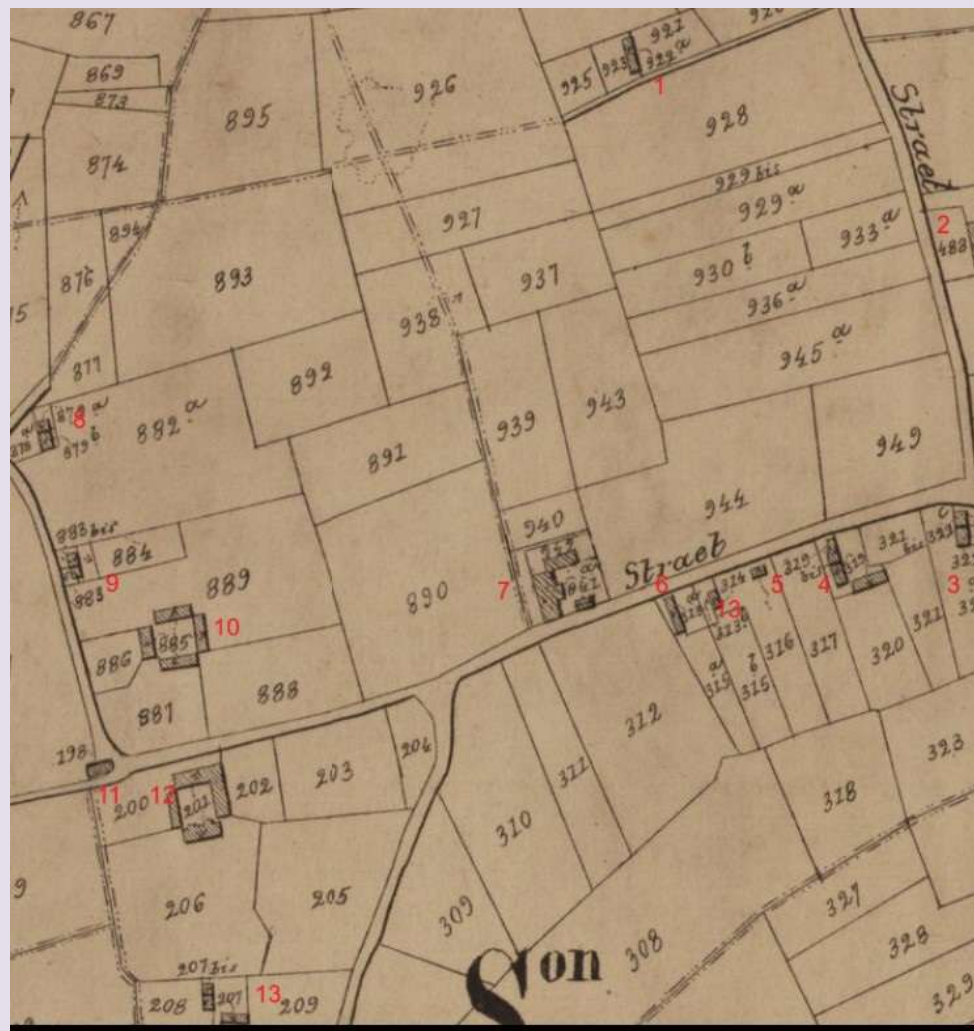
DORP van Nukerke.

1. Drie woningen van Blyau Gustave particulier eigenaar van 1,08.60 ha.
2. Woning met boomgaard tuin en land van Demerlier Jean landbouwer op 1,56.20 ha.

3. Woning met tuin en boomgaard van Vanhenis Charles landbouwer 73,10 a.
4. Grote hoeve van Vanmalleghem Pierre-Augustin landbouwer op 24,19.60 ha en één woning.
5. Woning en knechtenhuis van de kerk in Nukerke op een totaal van 7,39.10 ha.
6. De kerk bezit een huis met tuin, boomgaard, kerk en kerkhof. Op 59.80 a.
7. Woning als pastorie met tuin eigendom van de kerk.
7.a nr 410 de kerk.
8. Woning van Dewaele Léonard landbouwer op 94.20 a.
9. Landerijen van Debisschop kinderen van Adrien-François.
10. Huis van Debisschop kinderen van Adrien-François landbouwer op 14,90.70 ha.
11. Huis met tuin en boomgaard van Janssens Frédéric handelaar in Huise.
12. Twee huisjes van Liefmans Ernestine vrouw van Platteau Théodore notaris in Schorisse hier eigenaar van 30.90 a..
13. Schuur van Vanderdonckt Louis-Joseph landbouwer.
14. Woning van Vanderdonckt Louis-Joseph landbouwer op 4,24.10 ha.
15. Huis van Vanbutsele broers en zussen particuliers in Etikhove, eigenaars in Nukerke op 59,60 a en huis nr 188.
16. Twee huizen van Platteau Théodore burgemeester Nukerke eigenaar op 8,60.30 ha.
17. Huis van Platteau Théodore burgemeester Nukerke eigenaar op 8,60.30 ha.
18. Woning van Cambier Louis-Brunon geneesheer eigenaar op 61,40 a.
19. Woning met huis en tuin van Cambien Louis-Brunon geneesheer in Nukerke op 61,40 a.
20. Drie woningen van Hoffman Xavier koster.
21. Twee woningen van Vancamelbeke Xavier kleermaker eigenaar van 1,78 ha.
22. Woning van Antrop Françoise spinster en Ferdinande naaister.
23. Drie woningen met tuin en boomgaard van Hoffmann Xavier koster
24. Drie woningen en tuin van Liefmans Ernestine echtgnote van Platteau Théodore notaris in Schorisse eigenaar in Nukerke van 30,90 a.
25. Huisje met tuin van Hoffman Françoise, Xavière, Adelaïde en Frédéric bakkers.
26. Twee huisjes met tuin van Dewaele Léonard landbouwer op 94.20 a.

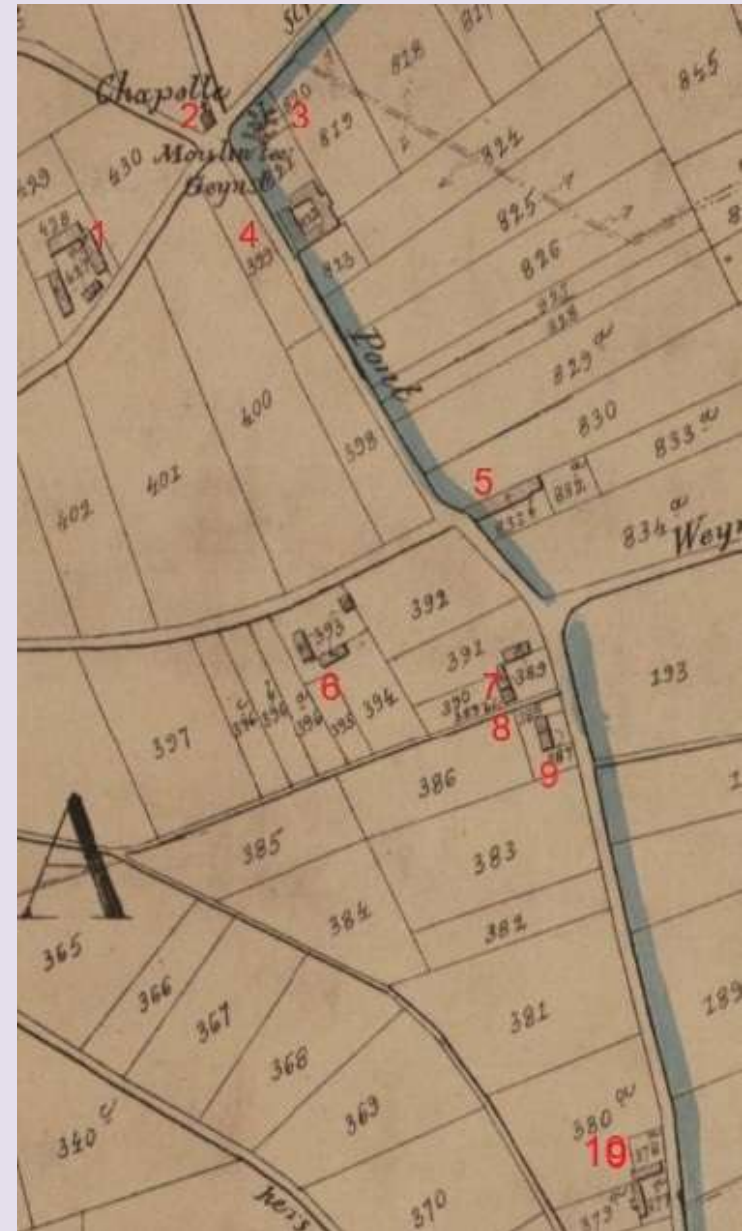
DE KOEKOEK en de MELLINCK STRAET

1. Woning en later herberg "De Koekoek" van Vanmalleghem Jeanna-Cathérine weduwe Rullens Pierre landbouwer te Nukerke
2. Hoefetje van Vancoppenolle Jean-Augustin landbouwer Nukerke
3. Twee huisjes van Vandeputte Pierre-François landbouwer op 10,36.70 ha.
4. Twee huisjes van Vandemergle Pierre, Auguste en Jean-François landbouwer op 58,10 a.
5. Huisje van Vandeputte Jean-Augustin zoon van Philippe-Jacques landbouwer
6. Huisje met tuin van Norga Frédéric schrijnwerker
7. Huis met boomgaard van Vandeputte Jean-Augustin zoon van Philippe-Jacques landbouwer en eigenaar van 3 woningen en 14,06.60 ha grond.
8. Twee woningen van Brugge weduwe van Pierre landbouwer op 4,83.90 ha en 4 woningen.
9. Woning van Brugge weduwe Pierre landbouwer op 4,83.9. ha met 5 woningen en water put.
10. Boerenhof van Brugge
11. Waterhuis van Brugge
12. Hoeve van Vandeputte François zoon van Pierre-Antoine landbouwer op 5,34.30 ha.
13. Twee huisjes van Vandeputte Françoise begijntje in Gent. Eigenares van 2,50.50 ha aan velden, weiden en boomgaard.



GEHUCHT TER GEYNST.

1. Hoeve van Vandereecken weduwe en kinderen van Jean-François particulieren in Auwegem op 9,26.20 ha velden, weiden en bos.
2. Grote veldkapel toegewijd aan O.-L.-Vrouw van Zeven Weeën op grond van Les Hospices d'Audenarde eigenaar van 16,38 ha
3. Houten staakmolen Ter Geynst Van Claus Louis landbouwer 22,35.00 ha, weiden, bos, boomgaard, velden en 6 huizen.
4. Grote vierkanthoeve van Claus Louis
5. Woning van "Den Armen in Nukerke" eigenaar van 21,70.20 ha.
6. Woning van Dewulf Jean-Baptiste landbouwer op 50,30 roeden
7. & 8 Twee woningen van Vanbutsele Gustave advocaat Nukerke eigenaar van 36,61.80 ha en 17 woningen. De woning werd later de taverne "In de sterre".
9. Woning van Meunier Romain hoefsmid Nukerke op 2,40.60 ha. Deze woning werd later de taverne "Het voske".
10. Woning van Heuvick Joseph particulier eigenaar van 3,96.80 ha bossen, weiden en velden.



DEN ZAK.

. De akkers ten zuiden van de Zak werden later in de volksmond "De Dekenije" genoemd.

1. Huis met tuin van de kerk. Oorsprong van Aelvoet Jean-Baptiste erfgenamen, landbouwer.
2. Woning met tuin en boomgaard van Demerlier François landbouwer
3. Woning met tuin en akkers op 99.60 ha, van Vancoppenolle Désiré landbouwer in Etikhove.
4. Woning met tuin en boomgaard van Martens Louis landbouwer op 2,48.00 ha.
5. Woning met tuin en boomgaard van Vancoppenolle Charles landbouwer op 1,44.30 ha.
6. 517Huis met tuin van Demerlier Marie-Thérèse echtgenote van Simais Charles fabrikant in Sint-Niklaas. Eigenaar van 1,77.50 ha en 2 huizen.
7. 523Huis met akker van Depandelaere Joseph en consoorten landbouwer op 57.70 a.



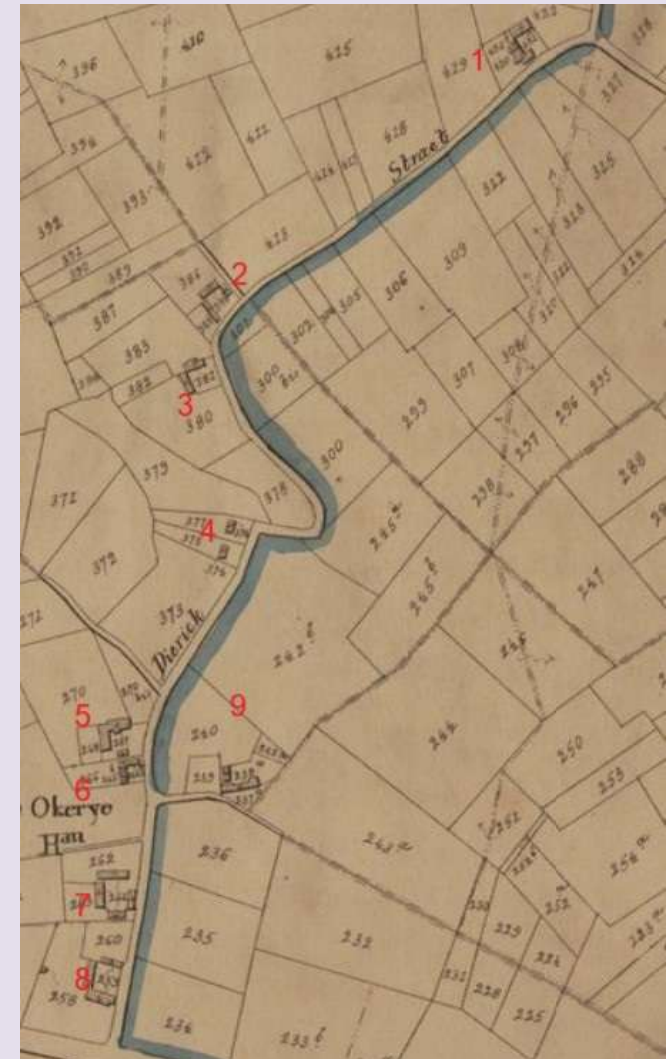


Langs de BOULAERT – DORP en MERE.

1. Boomgaard waar in 1904 de nieuwe pastorie kwam op de grond van de kerk.
2. In 1877 werden plannen gemaakt voor het bouwen van het klooster en de aangenomen meisjes- en jongensschool gebouwd op 103,70 a, grond van Vancamelbeke Xavier, kleermaker eigenaar van 2 huizen en 1,78.00 ha.
3. Plaats voor het bouwen van het hospice op grond van Vanbutsele Gustave advocaat.
4. Huis eigendom van "Den Armen" waar de eerste behoeftige ouderlingen werden opgevangen. Later herberg "Au Phenix".
5. Hier zal "Het Lindeke" groeien op de hoek van de akker eigendom van Rutten Charles-Louis landbouwer te Ronse op 6,62.50 ha.
6. Pastorie en onderpastorie.
7. Hoefvetje van Dewulf Jean-Baptiste landbouwer op 50,30 a.
8. Aarden los later het Meetjesstraatje.
9. Voetweg de Mere, verbinding tussen de Plaatse en de Pontstraat.
10. De plaatse.
11. De vroegere Capellestraat nu Pontstraat naar aanleiding van de bouw van een bakstenenbrug over de spoorlijn Route 86.

DIERICK STRAET en OKERYE.

1. Hoeve van Vanderdonckt Philippe-Antoin landbouwer op 4.62.30 bunders en omliggende velden van Vanmalleghem Pierre-Augustin landbouwer op 24,14.60 bunders.
2. 384Huis met tuin en boomgaard van Vanderdonckt Marie-Thérèse particulier en consoorten eigenaar van 4,84.90 bunders en 2 huizen. Het hof is afgebrand kort na WO-I. Daarom noemde het daar in de volksmond "Het verbrand hof". Nadien heeft zich daar in de ruïne een man opgehangen. Als kind vond ik het daar een bangelijke omgeving.
3. 381Huisje met tuin van Hollaert Pierre-François landbouwer op 2,77.00 bunders.
4. 376Huis met tuin op 12 roeden van Vanmansvoorde Louis wever.
5. Hoeve van Vangrootenbrul Pierre-François.
6. 265aTwee huisjes met tuin van Lepez Jean-Baptiste landbouwer.
7. Hoeve van Debisschop weduwe van Louis landbouwer 6,43.30 bunders.
8. 259 Hoeve van Detemmerman Frederic landbouwer op 13,00.20 bunders en bezat een hoefetje in Het Kuithol.
9. In de Ockerije. Hoeve van Vanderdonckt Pierre-François landbouwer op 5,46.20.

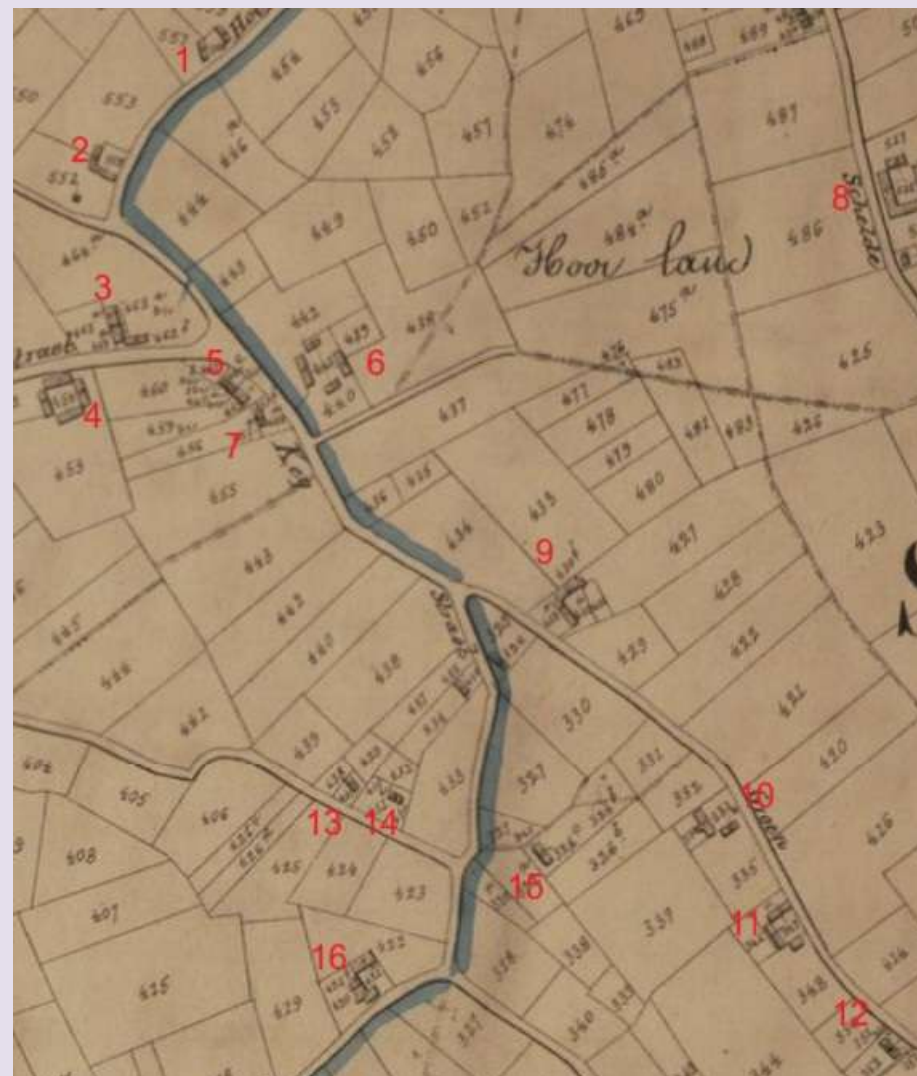


OP DEN DRIES

1. 558 Hoeve van Stockman Charles-Louis landbouwer met 2,61.30 bunders..
2. 552 Huis met tuin van Vandeputte Pierre-Auguste zoon van Philippe-Jacques landbouwer.
3. 462 Twee woningen met tuin van Vandeputte Pierre-Auguste.
4. 454 Huis met tuin en boomgaard van Dekeyser Ivon landbouwer en eigenaar van 11,21.10 bunders.
5. 459 Twee woningen met tuin van Vanmalleghem Jeanne-Cathérine weduwe Rullens Pierre landbouwer op 12,49.80 bunders..
6. 441 Woning met tuin, boomgaard en velden van Vandeputte Pierre-Auguste zoon van Philippe-Jacques landbouwer en eigenaar van 3 woningen met 14,46.40 bunders.



7. Twee woningen met tuin van Devoet Pierre-François landbouwer .
8. Hoeve en kleine woning van Cambier David handelaar in Ronse en eigenaar van
9. 430 925 Vanderdonckt Marie-Melanie particulier eigenaar van 2,89.10 bunders.
10. 334 Hoevetje met tuin, boomgaard en landerijen van Laurier Philippe zoon va, Pierre landbouwer op 3,33.70 bunders.
11. 347 Huis met weiden en boomgaard van Nieuwenhuyze Pierre-François wever en eigenaar van 2,25.80 bunders.
12. 352 351430 Woning van Vanderdonckt Philippe-Antoine landbouwer eigenaar van 4 woningen en 4,62.30 bunders.
13. 427 Huis met tuin en boomgaard eigenaar 996 Debouverie Charles et Rosalie landbouwers.
14. 431 Huis met tuintje van Debouverie Françoise echtgenote van Vanderdonckt Charles landbouwer.
15. 324 Huis van Noterman Jean-Baptiste wever (fonds) en Wullaert Frederic zager Nukerke metsler.
16. 421 Hoevetje van Vanderdonckt Philippe-Antoine landbouwer eigenaar van 4 woningen en van 4,62.30 bunders.





LANGS DE KEESERIJE EN DE FONTEYN STRAET.

1. Woning met akker van Provost Louis landbouwer.
2. Woning van Dewolf Emmanuel landbouwer op 1,58.40 bunders.
3. Huis met boomgaard en gronden van Velge Gilles landbouwer op 6,87.70 ha.
4. Huis van Vandergeynst Abraham landbouwer eigenaar van 3 huizen op 11,27.00 bunders.
5. Huis van Platteau Marie particulier in Oudenaarde en Liefmans Georgette weduwe van Platteau Louis eigenaar van 10,34.00 bunders en 5 huizen, wonende in Oudenaarde.
6. Huis 1118 met akker en boomgaard van Stichelbaut Benoit landbouwer, 1118a Huis van Deleuze Emmanuel landbouwer, huis 1119 van Liedts Marie-Thérèse echtgenote van Vandereecken Pierre landbouwer.
7. Huis met tuin van Dewolf Louis landbouwer op 6,32.40 ha en 3 huizen.
8. 1154 Huis met tuin en boomgaard van Dewolf Pierre-Jean landbouwer.
9. Twee huizen van Hubeau Pierre landbouwer in Ronse en eigenaar van 5 woningen en 8,77.70 bunders.
10. Woning met tuin en akker van Rousoir François landbouwer.
11. 791 Huisje met akker van Vandergeynst Abraham landbouwer eigenaar van 3 woningen en 11,27.00 bunders.-
12. Twee woningen van Dewolf Louis landbouwer en eigenaar van drie woningen en 6,32.40 bunders.
13. Huisje van Roeland jonge dame en particulier wonende in Ath.
14. Huis met akker van Hubeau Pierre landbouwer in Ronse en eigenaar van 5 woningen en 8,77.70 bunders.
15. Grote hoeve van Vandergeynst Abraham landbouwer op de hoek van de Meulen heyde straet en de Fonteyn straet (nu Keizerrei en Fonteineweg), eigenaar van 3 woningen en 11,27.00 bunders velden, weiden, bossen en 3 huizen.
16. 1180Huis met tuin en akker van Velghe Gilles landbouwer met 6,87.70 ha velden, weiden en boomgaard..
17. 1184Twee huisjes met akkers van Verschelden Louis landbouwer.
18. 819Huis van Platteau Marie particulier in Oudenaarde en eigenaar van 1,97.80 bunders.
19. 822Woning van Veys Louis landbouwer op 3,35.80 ha en eigenaar van 2 huizen.
20. 585 Huis met tuin, bos en akker op 1,54.80 ha van Pot Louis landbouwer wonende in Etikhove..
21. Bijgebouw van de hoeve van Vandergeynst Anne-Louise dochter van Jean-Baptiste particulier in Nukerke.
22. Grote hoeve van Vandergeynst Anne-Louise dochter van Jean-Baptiste particulier in Nukerke eigenaar van 6,33.40 bunders.
23. Huis van eigenaar Hubeau Pierre landbouwer en eigenaar van 5 woningen en van 8,77.70 ha weiden, velden en bossen.
24. Huis met tuin en boomgaard van Aelvoet Louis landbouwer eigenaar van 1,25.50 bunders.
25. 801Huis van Platteau Marie particuliere in Oudenaarde en Liefmans Georgette weduwe van Platteau Louis eigenaar wonende in Oudenaarde eigenaars van 5 woningen en 10,34.00 bunders.
26. Huis van Platteau Marie particulier in Oudenaarde eigenares van 3 huizen en 1,97.80 ha velden en weiden.

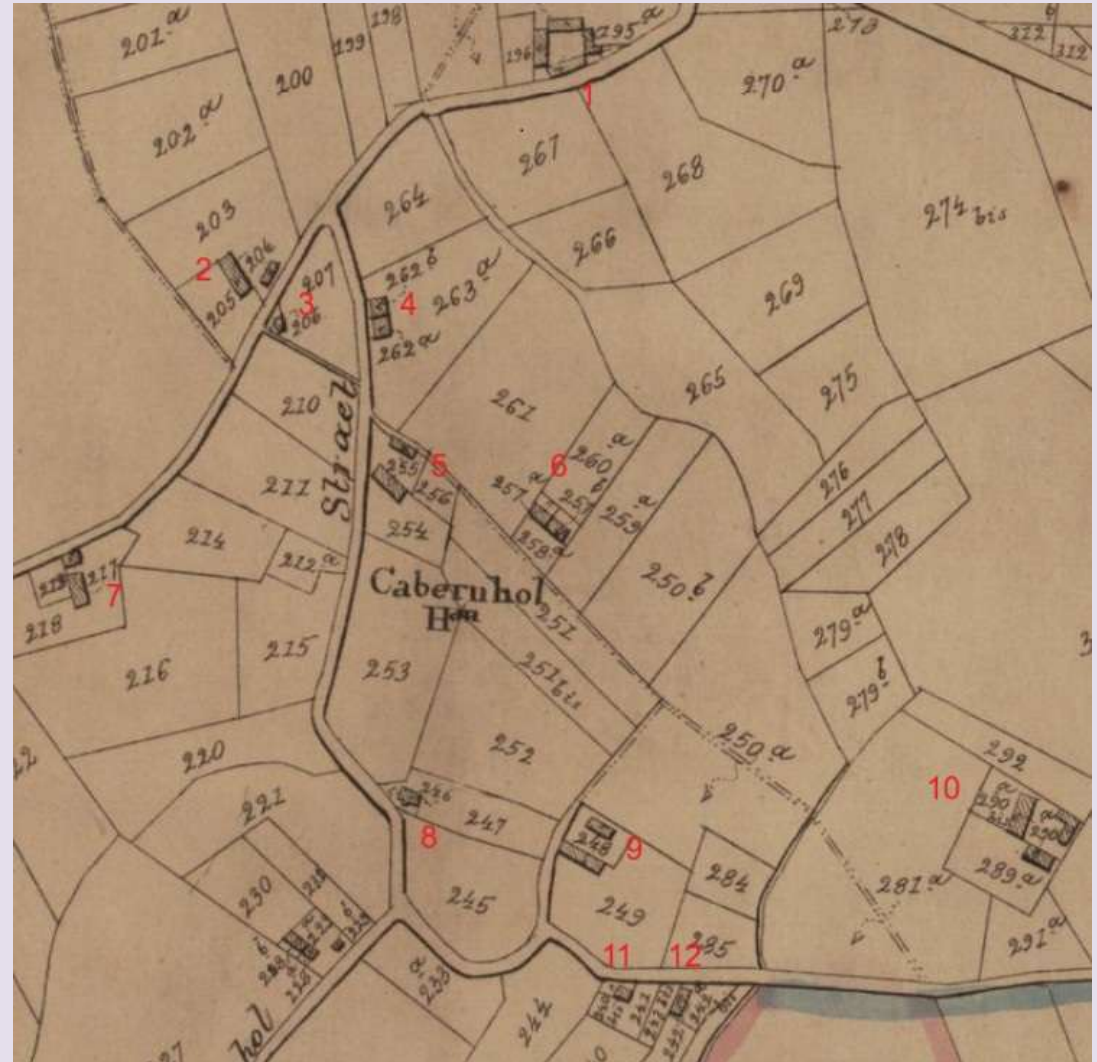
IN HET DAL VAN DE MEULEBEEK.

1. 904 Woning met tuin en boomgaard van Claus Louis landbouwer en eigenaar van 22,33 ha met molen, kapel en 5 huizen.
2. 519 Huis met tuin van Debisschop Josse zoon van Louis landbouwer met 2,78.30 ha..
3. 907 Huis met tuin en boomgaard van Devos Louis en Séraphine landbouwers eigenaar van 2 huizen en 13,83.40 ha.
4. 911 Huis met tuin van Vandekerckhove Lambert landbouwer eigenaar van 1,79.80 ha.
5. 502 Hoeve met tuin, boomgaard, landerijen, water, watermolen van Devos Louis particulier eigenaar van 13,63.30 ha.
6. 528 Drie huisjes met kleine tuin van Devos Louis en Séraphine landbouwers en eigenaar van 13,63.30 bunders.
7. Huis van Delepelaere Frederic en consoorten met 497 schuur. En 502 is huis 497 is een schuur.
8. Huis later herberg "De Koekoek" eigendom van Vanbutsele Gustave advocaat van 16 woningen, een brouwerij, water en bossen in Nukerke met totaal van 36,61.80 ha.
9. 487 Hoefvetje Vancoppenolle Jean-Augustin landbouwer op 1,41.50 ha.
10. 486 Hoeve met tuin van Vandeputte Jean-Augustin zoon van Philippe-Jacques landbouwer eigenaar van 14,06.60 ha.
11. 483 Site van de watermolen "Moulin ter heers" van Devos Pierre-Auguste schrijnwerker eigenaar op 1,88.60 ha grond en drie huizen, water en watermolen, schuur en doorgang.
12. Oude waterkasteelsite hier bestaande uit 3 woningen en een bijgebouw van Devos Pierre-Auguste schrijnwerker. Zie 11.
13. Vijvers eigendom van Devos Pierre-Auguste schrijnwerker. Zie 11 en 12.
14. Twee woningen van Vandeputte Pierre-François landbouwer eigenaar van 10,36.70 ha



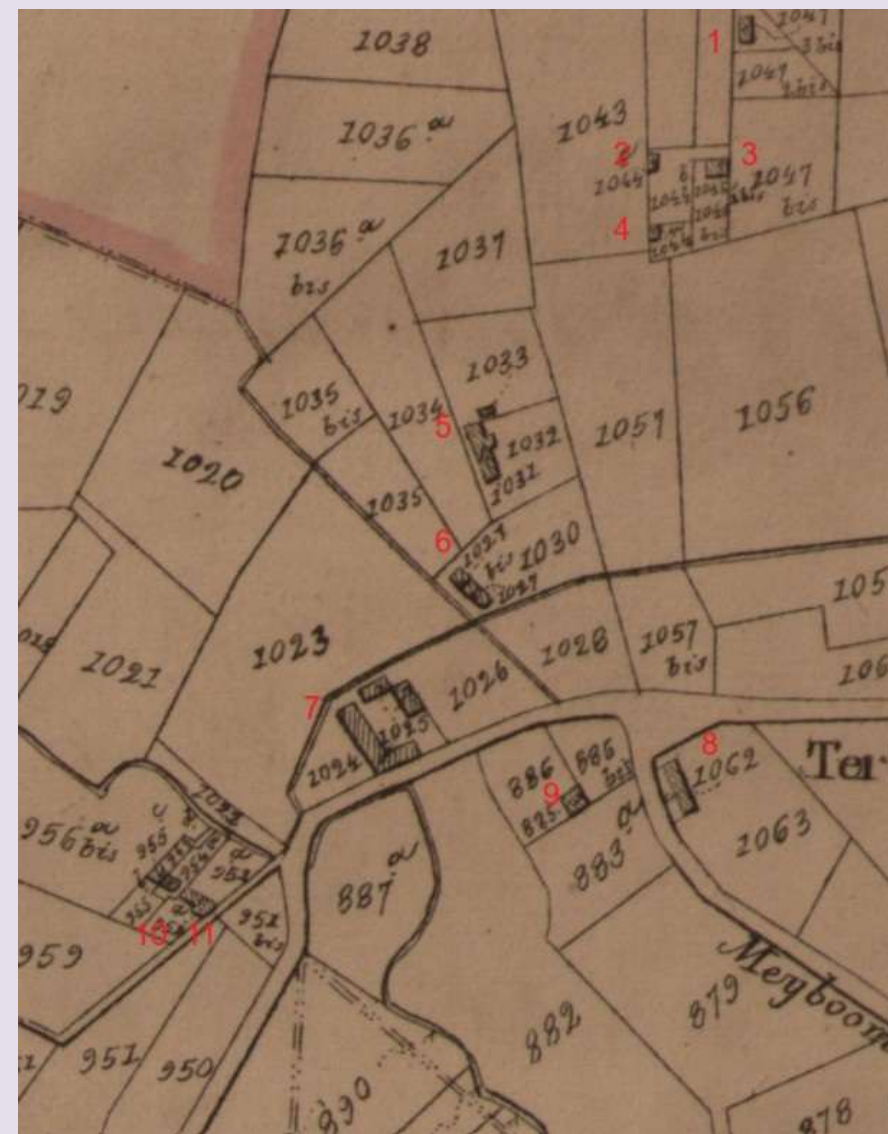
Het CABERNOL

1. Hoeve van Claes Auguste, messenslijper en eigenaar van 10,96.90 bunders weiden, velden en bossen, later met stokerij.
2. 204 Huis met tuin en boomgaard van Aelvoet Jean-Baptiste landbouwer en eigenaar van 1,91.30 ha.
3. Huisje met tuin en boomgaard van Aelvoet Pierre-François landbouwer bezit 2 woningen en 1,27.60 bunders.
4. Twee woningen van Opsomer Philippine weduwe van Couvreur Eduard landbouwer.
5. Huis met tuin en boomgaard van Aelvoet Pierre-François landbouwer bezit 2 woningen en 1,27.60 bunders.
6. Twee woningen met tuin van Claes Auguste messenslijper in bezit van 3 woningen en 10,96.90 bunders.
7. Woning met tuin en boomgaard van Aelvoet Léon, bezit 3 woningen, landbouwer op 3,02.20 bunders.
8. Woning met tuin en boomgaard van Aelvoet Jean-Marie, bezit 2 woningen, landbouwer op 2,35.20 bunders.
9. Woning met tuin en boomgaard van Aelvoet Jean-Marie; bezit 2 woningen, landbouwer op 2,35.20 bunders.
10. Hoevetje met tuin, boomgaard en bos van Debouverie Jean zoon van Jean landbouwer op 3,00.20 bunders.
11. Huisje met tuin van Vergeynst Désiré landbouwer.
12. Huisje met tuin en boomgaard van Vanderstraeten Robert landbouwer.



TERBEKE

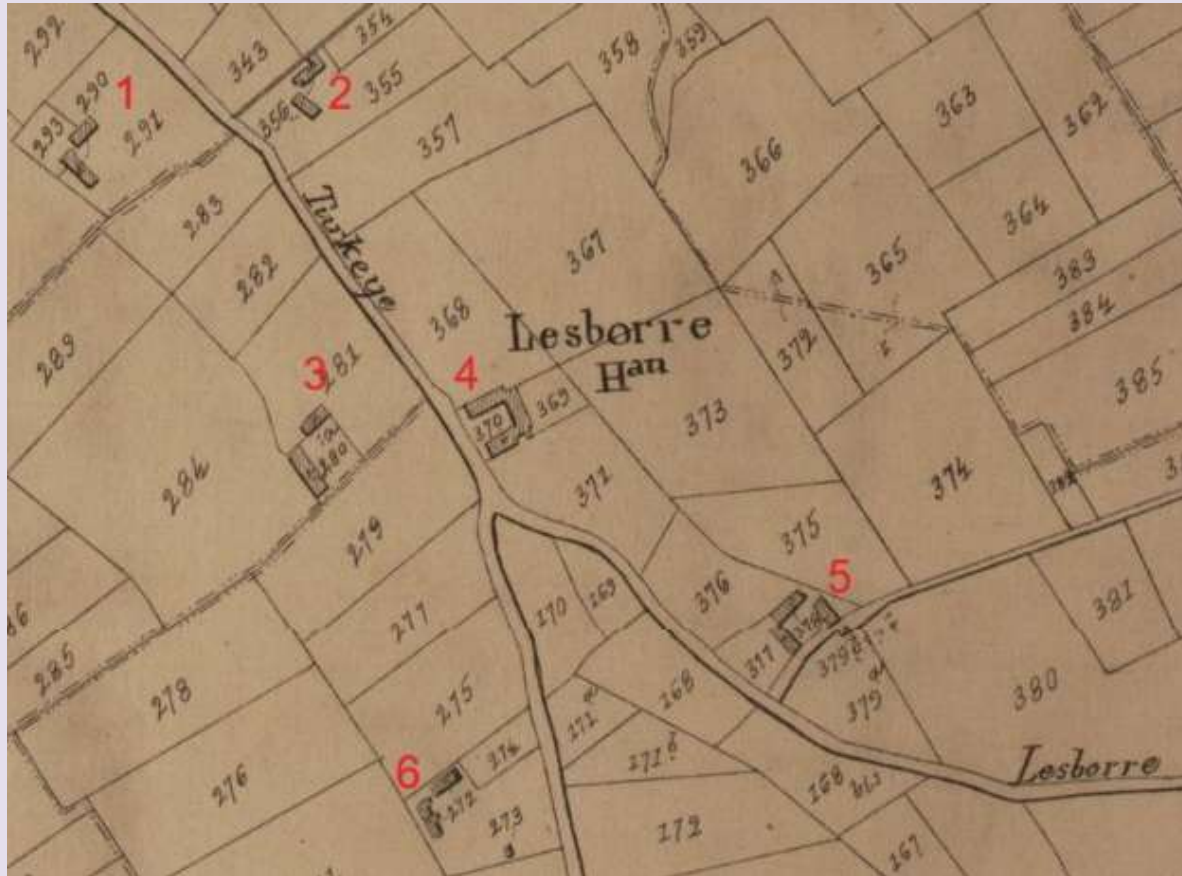
1. Woning van Vandergheynst Charles-Louis landbouwer eigenaar op 1,15.40 roeden.
2. 1044 Huisje met tuintje van Aelvoet Benoit landbouwer.
3. Woning van Vandergheynst Charles-Louis landbouwer eigenaar op 1,15.40 roeden.
4. Woning van Vandergheynst Charles-Louis landbouwer eigenaar op 1,15.40 roeden.
5. 1033 Woning met akkers van Stichelbaut Jean-Baptiste landbouwer op 68 roeden.
6. Twee huizen van Willems François landbouwer op 95.90 roeden wonende in Zulzeke.
7. 1025 Woning van Verstichelen Auguste ontvanger van belastingen in Ertvelde.
8. Woning met boomgaard en akker op 74.70 roeden van Delouvroy Charles-Louis landbouwer.
9. Huisje met tuin van Cornelis Pierre wever.
10. Huisje met akker van Vanderspiegel Charles-Louis wever.
11. 952 Huisje met 2.90 roeden grond van Spiers Melanie spinster en Spiers Joseph landbouwer en huis van Pot Pierre journalist.





MEULESTRAET

1. Twee huizen van Hantson Alexis landbouwer.
2. Huis van Vandewalle Edmond handelaar in Oudenaarde, eigenaar van twee huizen op 15,57.80 ha velden, weiden en plantages.
3. Huis van Dedoncker Pierre particulier in Ronse en eigenaar op 1,92.60 ha.
4. 64Grond van "Den armen" in Nukekrke 1,27.00 ha.
5. 69Huis van Vandendaele François zoon van Pierre landbouwer op 2,87.90 ha.
6. Woning van Vandereecken Octave-Celestin-Joseph particulier in Leupegem op 1,75.50 ha.
7. Woning 92 van Clement Xavière journalist in Nukerke.
8. Twee woningen van Vermeulen Ange fabrikant in Ronse.
9. Huis (96 bis) van Verpoort Antoine wever.
10. Woning 98a van Vanderkeulen Constance particulier. Woning 99 van Verpoort Jean landbouwer.
11. Houten windmolen van Debacker kinderen van André landbouwer en eigenaar in Nukerke op 7,20.30 ha en van twee huizen, velden, weiden, bos molenterp en met windmolen.

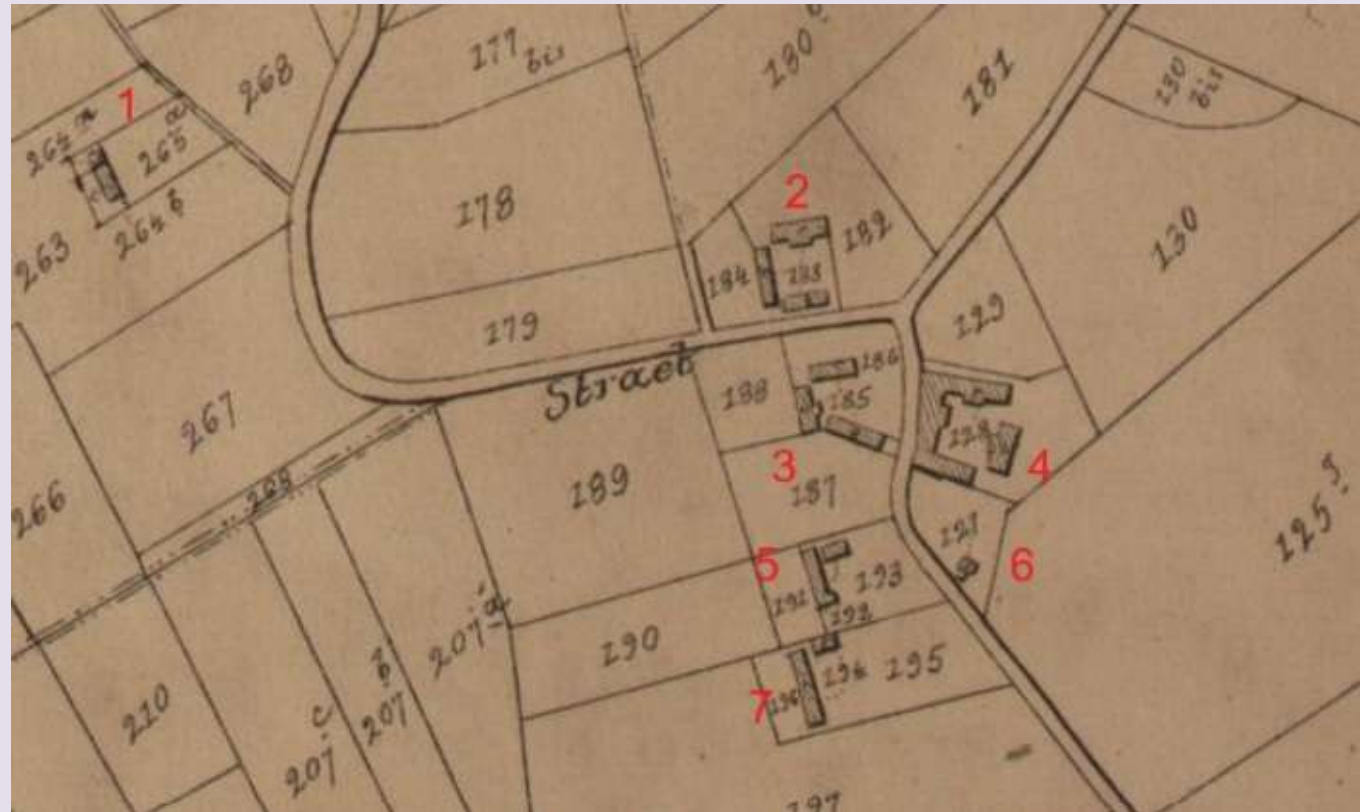


GEHUCHT LESBORRE

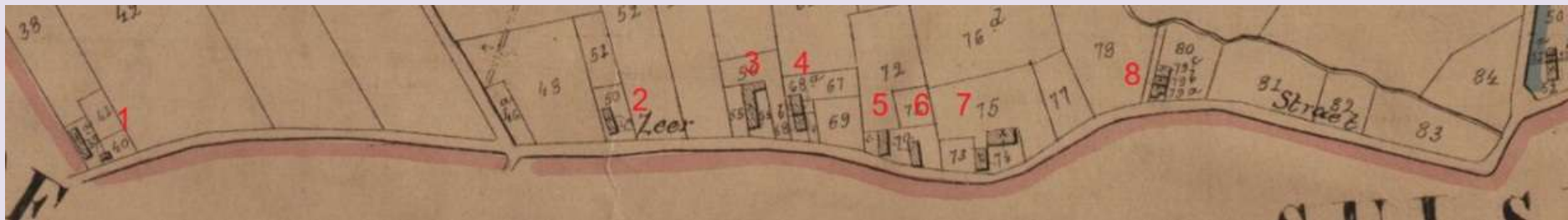
1. Huis van Vandergeynst Jean-Baptiste zoon van Jeanlandbouwer en eigenaar van 2 woningen en 5,29.10 ha aan velden, weiden en boomgaard.
2. Idem
3. Huis met veld en weide van Geenens Louis landbouwer eigenaar van 1,14.20 ha.
4. Hoeve van Vandendaele François en kinderen landbouwer op 7,90.50 ha weide, velden, plantage en boomgaard.
5. Hoeve van Vannieuwenhuyze Jacques zoon van Jacques landbouwer op 3,68.00 ha velden, weiden en kleine woning aan de overkant straat.
6. Huis van Rutten Charles-Louis landbouwer op 6,62.50 ha velden, weiden en boomgaard. Wonende in Ronse.

GEHUCHT TURKEYE - OPPER KAUTER

1. Twee huizen van Vandendaele kinderen van Jean-Baptiste landbouwers op 11,17.70 ha en eigenaar van velden, weiden en nog twee huizen.
2. Huis van Vandenabeele weduwe Maria landbouwster op 2,79.80 ha.
3. Huis van kinderen Vandendaele Jean-Baptiste eigenaar van 3 huizen en 11,17.70 ha.
4. Hoeve van Claus Louis landbouwer in Nukerke eigenaar van een windmolen, kapel, 7 huizen, boomgaarden, velden, weiden en bossen op 22,33.00 ha.
5. Hoefetje van Bruneel Charles-Louis en consoorten, landbouwers op 1,52.70 ha.
6. Tuin met ovenbuur van Claus Louis landbouwer . Zie 4.
7. Huis van Deboudemont Jean-Baptiste en Anne-Marie landbouwers op 5,34.60 ha en twee huizen.

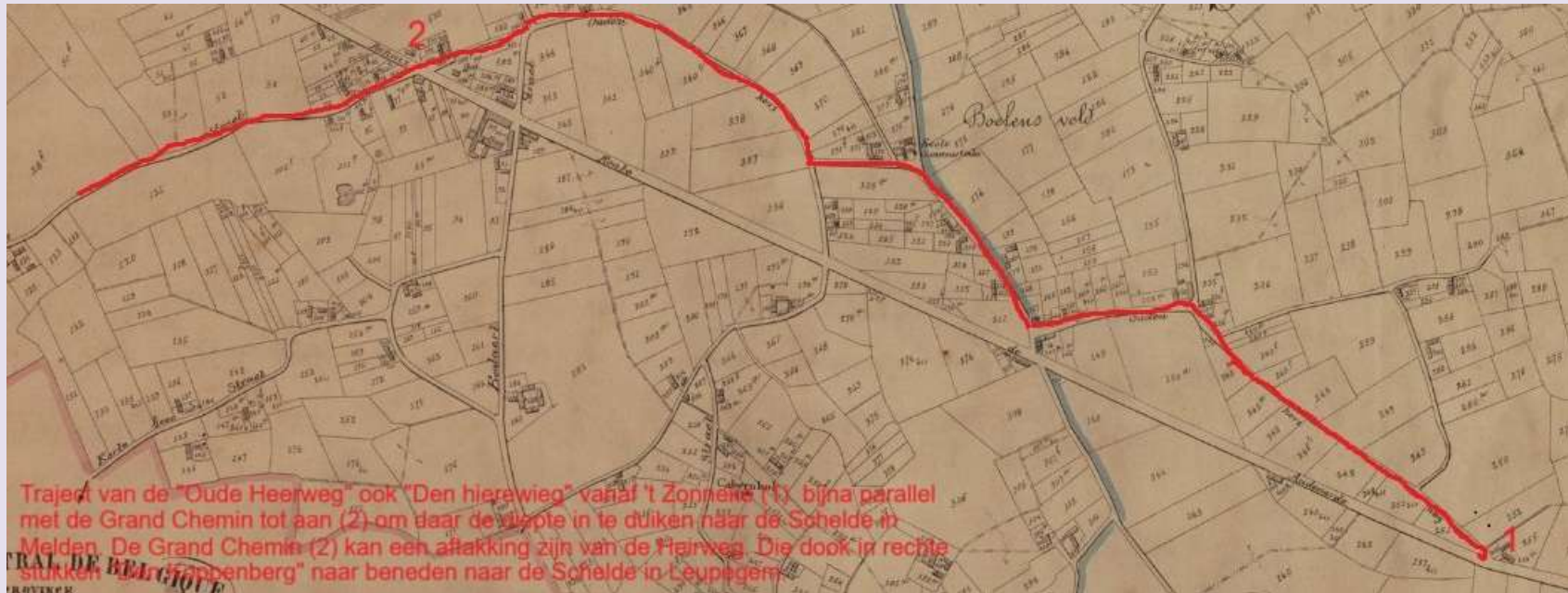


ZEELSTRAET



1. Huis met tuin en boomgaard van Declippel Constant landbouwer op 65,60 a.
2. Huis van Vanhoucke Charles, Louise en Augustin, landbouwer.
3. Huis veld, tuin en boomgaard van Cansse Benoit landbouwer op 1,29.20 ha.
4. Twee huizen van Vanherpe Charles-Louis landbouwer op 1 01.60 ha.
5. Huis tuin en boomgaard van Tonneau Louis landbouwer.
6. idem
7. Huis met tuin en grond van Vansmevoorde François landbouwer op 1 10.10 ha.
8. Drie woningen van Vancoppenole Constant wever.

OUDE HEERWEG



Traject van de "Oude Heerweg" ook "Den hierewieg" vanaf 't Zonnens (1) bijna parallel met de Grand Chemin tot aan (2) om daar de vliete in te duiken naar de Schelde in Melden. De Grand Chemin (2) kan een aftakking zijn van de Heerweg. Die dook in rechte stukken naar "Frappenberg" naar beneden naar de Schelde in Leupagern.