





WIND- EN WATERMOLENS

Huidige houten **windmolen op de Bossenaer** te Etikhove werd opgericht in de periode 1992-1997 ongeveer op de plaats van de afgebroken windmolen in 1939. De eigenaar is Marc De Merlier die de reconstructie aanvatte van de “Tukmolen”, afkomstig uit Impe (Lede). Deze molen dateert van 1763 en was in werking tot 1959. Deze prachtig gereconstrueerde windmolen is regelmatig in bedrijf. Van einde en ver zie je hem met zijn wieken zwaaien.




De witgekalkte stenen windmolen “**Ten Kruissens**” te Nukerke, is nu ontdaan van de wieken. Deze molen bestond met zekerheid reeds in 1556, als eigendom van de familie Ladeuze te Etikhove. In 1831 werd hij eigendom van de zout- en zeepzieder Desclée-Van Malderd te Ronse. In 1864 ging de molen over naar de familie Willems uit Zulzeke en in 1899 werd de molen dan doorverkocht aan Richard Maes. Tot op heden is de molen in het bezit van de familie Maes A. Een storm vernielde de wieken en in 1929 werd elke activiteit gestopt. De stenen kuip bleef staan terwijl het interieur tot woonhuis werd ingericht. In de verte staat de snibbemolen en de molenaarswoning.






Stenen graan- en oliewindmolen “Ten Hengst”, gelegen langs de Ommegangstraat te Nukerke op een hoogte van 112,5 m.. Hij zou dateren uit 1571. Deze molen werd in de volksmond zo genoemd omdat de wieken wild konden te keer gaan. De molen werd volledig vernield in 1831. Meer dan eens werden de wieken tijdens een storm afgerukt. Hij vormt een mooi geheel met de gerestaureerde molenaarshoeve. Sinds K.B. van 30-12-60 is de molen een beschermd monument en kan hij weer lustig met zijn wieken zwaaien. Laatste restauratie gebeurde in 2004. Niet ver hier vandaan, namelijk in Tenhole nr 16”, heeft Hugo Claus jarenlang gewoond. Hij raadde steeds zijn gasten aan “volg de gids, want anders kom je in de bled terecht”.






“Kasteelmolen “ te Schorisse: geclasseerde watermolen (10-08-76) langs de Molenbeek in de Parkstraat te Schorisse. Deze graanwatermolen ligt langs de Molenbeek en is nog steeds in bedrijf. Op de steenzolder bemerkt men muurschilderingen uit de beloken tijd der Franse Revolutie. Behoorde tot het kasteel dat in de 18^o eeuw verdween. Vandaar de naam “Kasteelmolen”. Het waterrad heeft een diameter van 4,80m. Reeds 5 generaties lang werd de molen uitgebaat door de familie Vanderdonck. Op 27 april 2013 kreeg de Kasteelmolen van Schorisse het kenteken van “Actieve Molen 2013”. De molen werd genomineerd door de vereniging “Molenforum Vlaanderen vzw “ omwille van de site (gebouw), de werking van de molen, voor de inzet van de molenaar én voor de toeristische ontsluiting. Voor de eigenaar Rufin Vanderdonck een opsteker.

Stenen korenwindmolen “Molen Ter Slepe” ook genaamd “Molen Ten Nieuwennest” langs de Weitstraat te Nukerke op een hoogte van amper 56 m. Verklaring voor de eerste naam: de molenwieken sleepten traag wegens het feit dat ze weinig wind vingen. Hij prijkt immers niet bovenop een heuvelrug. Tweede verklaring: de naam van het café dat de naam droeg “In de Nieuwennest”. De molen dateert uit de periode 1795-1800. Hij werd gebouwd door mulder Devos. De molen werd verscheidene keren van de hand gedaan. De laatste eigenaars, die de molen als schenking verkregen, waren Octavie-Sidonie De Langhe en Victor De Langhe die hem tenslotte doorverkochten in 1910 aan Rafaël Maes-Vandenhende. Vanaf 1938 werd de molen in het kadaster ingeschreven als puin. Tot overmaat van ramp sloeg de bliksem op de molen en werden de wieken totaal vernield. Een roemloos einde stond hem te wachten. Gilbert Stockman uit Etikhove heeft later de molen opgekocht om hem volledig te restaureren, wat maar gedeeltelijk is gelukt. Vanaf 2007 werd de molen weer opgekalefaterd en bewoonbaar gemaakt door de nieuwe eigenaar.






Houten windmolen “Ter Gheynst” prijkte op de hoek tussen de Pontstraat en Ruitegem te Nukerke. Dat het een oude molen betrof bewijst volgende tekst: “De wintmolen Ter Gheinst toebehorend hebbend dehoirs van wylent Colaert Pot is verbleven op 13.8.1582.” En verder “ geeft toelating aan Pieter van Butsele Pieters en Lieven Vandevelde om een nieuwe molen te mogen bouwen op den ouden molendam, waar vóór de troubles nog een molen heeft gestaan binnen de parochie van Nukerke op het *cauterken ter gheynst ofte cauborrevelt* die van tevoren ghe-naemt es gheweest *t’meuleken ter gheynst...*(1690). De laatste eigenaar was Emiel De Vos-Hots. In de volksmond gebruikte men de naam “Vossenmolen”. De molen werd volledig afgebroken in 1949, maar de molenstenen werden

bewaard. De mechanische graanmaalterij naast de windmolen werd gebouwd in 1911 door de familie Moreels. Na Gaston Moreels zette zijn dochter Annie de zaak verder samen met haar echtgenoot, Paul Aelgoet. De activiteit in de mechanische maalterij hield op in 1993. Op de kaart van 1777 staat de molen bekend als Meulen te Gheynst. Ten zuiden van de molen lag de hameau Gheynst en verder westwaarts lag de hameau Capelle Straete.






“Romansmolen” te Maarke langs de Kokerellestraat aan Maarkebeek op een hoogte van 25 m. Deze watermolen bestond reeds in 1154, jaar waarin hij geschonken werd aan de abdij van Ename. Het oorspronkelijk houten raderwerk werd omstreeks 1900 vervangen door een ijzeren. Het interieur van de molen is mooi gerestaureerd evenals de aanpalende molenaarswoning. Nu in het bezit van de familie De Deken..

Watermeulen te Meulebroecke langs de Meulebroecke 19 in Nukerke .

Deze tekening stelt de watermolen voor zoals hij er uit zag in 1974. Het molenhuis stond langs de Molenbeek en behoorde tot de



aanpalende boerderij in bedrijf gehouden door de familie De Vos-Antrop. Na de W.O.-II was deze watermolen niet meer in functie. Het gebouwtje verviel en werd weldra een ruïne. De afbraak volgde. Toch even tijd voor een beetje geschiedenis. In 1966 was het hof nog bewoond door Robert Antrop met echtgenote Juliette Opsomer. Het Hof te Meulebroecke met de watermolen werd reeds in 1571 vermeld als molen "te Meulebroeck". Deze in oorsprong graanwatermolen is van het type bovenslagmolen omdat het aangevoerde water van boven af op de schoepen van het aandrijftrad viel. Deze vorm van energie is reeds drieduizend jaar oud. De Atlas Ferraris (1777) vermeldt de site als gehucht de "Hameau MeulestraetNukercke." Zie ook rubriek "Molen Te Meulebroeck" waarin Albert Antrop een mooi verhaal vertelt.



Watermolen “Ter Borch” met molenaarswoning


Maarke vormde met Ter Borcht een heerlijkheid onder het administratief en juridisch bestuur van een baljuw en een schepenvanck. (W.P.V.) In een document van 1155 aangaande een overeenkomst tussen Arnulf van Oudenaarde en de Abdij van Enname is sprake van de geplande bouw van deze molen. In de 16^{de} eeuw is de korenwatermolen eigendom van de graaf Lalaing onder de naam van “Meulen ten Burch” zoals aangeduid op de kaart van het Land van Aalst in de Sanderus’ Flandria Illustratie van 1642-1644. Het bedrijfsgebouw werd vergroot in het midden van de 19^{de} eeuw. In 1911-1912 werden de bedrijfsgebouwen nogmaals uitgebreid en werd een stoommachine geplaatst. De molen was min of meer nog in werking tot 1967. Deze watermolen ligt langs de Maarkebeek in een mooie landelijk gebied van de deelgemeente.

Tekening van de verdwenen houten windmolen “**Snibbemolen**” te **Nukerke**, gelegen op een hoogte van 122 m op het gehucht *Mont de le Cruche*” later genaamd “*Terkrussen*”. Omer Watez vermeldt deze molen in zijn werk “*De Vlaamsche Ardennen*” voor het eerst gepubliceerd in 1913, maar op een kaart van 1862 staat hij vermeld als ‘*t Snibbe molen*. Op een kaart uit 1777 staat de staakmolen vermeld als “*Snebbenmolen*”. De molen stond op een terp op de hoek van de Staatsbaan (nu Rijksweg) en de Molenstraat (nu Zeelstraat). De snibbemolen is afgewaaid rond 1940 op het ogenblik dat de molenaar pas de molen had verlaten. Op een cartografisch kaart uit 1934 staat deze molen vermeld als “‘*t snibbemolen*”. Van waar de naam? Deze staakmolen stond op een hoge terp in een omgeving vrij van bomen en gebouwen. Slechts “*Het molenhuis*”, lange tijd estaminet, stond – en staat nog – op de hoek van de Molenstraat en de Staatsbaan. Terug naar het woord “*snibbe*” dat betekent vinnig, kwaadaardig, bits.... Bij stevige wind draaiden de wieken dus snibberig, de molen gaf de indruk soms kwade streken te hebben toen de wieken op volle kracht draaiden. Het molenaarshuis (nu huisnummer 195) stond aan de overzijde van de Rijksweg (gesloopt in februari 2013). De laatste twee molenaars waren Theofiel Bostijn die opgevolgd werd door zijn zoon Julien. Zijn dochter, Simone, woont nu bij haar dochter, Marie-Paule Deschamps in Ronse. In hoofdzaak werd hier notenolie geproduceerd. Nadat de molen onbruikbaar was werd het vele hout tijdens de oorlogsjaren links en rechts als brandhout aan de man gebracht. Richard De Bisschop heeft jarenlang samen met zijn vrouw, Irma Decuyper, de herberg “*In ‘t molenhuis*” open gehouden. De woning met bijgebouwen staat nog steeds op de hoek van de huidige Rijksweg en Zeelstraat. De handboogschutters van de Nukerkse schuttersmaatschappij schoten er naar de liggende wip. Een staande wip werd rond de jaren 50



op de terp geplaatst. In de jaren tachtig verhuisde deze staande wip naar het sportterrein langs de Kortekeer. Tot in de jaren 50 waren de vier stenen voeten, op de terp, de enige getuigenissen van de molen. Nadien werd de terp afgegraven om er zavel te ontginnen maar na enkele jaren werd de zavelput gedempt met allerlei afval. Op het voorplan ziet u dus de snibbemolen in volle glorie. Links op de tekening stond de woning van de molenaar. Daar achter steekt de kap en een wiek uit van de stenen windmolen "Ten Kruissens". Rechts staat nog steeds de afspanning "In 't molenhuis". Alleen al in Nukerke stonden 4 windmolens wat een bewijs is van de toenmalige rijkdom van de streek.

Verdwenen Bordeelkenmolen in Schorisse



Tiendenshuur in de Ladeuzesite in Etikhove



