


VOORSTELLING VAN DE 4 DEELGEMEENTEN



De 4 oorspronkelijke autonome gemeenten.



Etikhove

De parochie maakte vóór 1570 deel uit van het bisdom Kamerijk in de dekenij Pamele (Oudenaarde) en nadien tot het bisdom Mechelen in de dekenij Ronse. Na 1801 behoorde Etichove tot het bisdom Gent. De Hervorming kende hier heel wat succes. Na de Pacificatie bleef een groot aantal inwoners uit Etikhove en omgeving het protestantisme trouw.

Maar Etikhove heeft meer bekendheid verworven dank zij o.m. Valerius de Saedeleer die hier een tijdje woonde. In 1972 werden in het café “Bij Sjuule”, op de schouwmantel en onder het behang, mooie fresco’s ontdekt die Latemse schilders hier aanbrachten in de jaren twintig. Kwatongen beweren dat ze dat deden om hun schulden te betalen. Jammer genoeg werden


De oudste vermelding uit 1116 luidt Atingohoua. Deze benaming zou een samenstelling zijn van Attinga hofa, Germaans voor hoeve van Atto. De silexbijlen die tijdens opgravingen werden gevonden verwijzen naar een nederzetting uit de prehistorie en een begraafplaats uit de Merovingische tijd. Van 1840 tot 1846 werd er op de plaats Maarkendries een zeer belangrijke Gallo-Romeins grafveld met brandgraven onderzocht. In de nabijheid vond men sporen van een Gallo-Romeinse woning én van een smidse.

De plaatsnaam Maalzake, van het Latijn Malasacum, betekent “toebehorend aan Malasius” en wijst dus op een Gallo-

Romeinse nederzetting. De heerlijkheid Etikhove kende de geslachten De la Deuze en het geslacht De Kerchove (1638). Fiennes is dan weer een andere heerlijkheid met leengoederen.

die ludieke en soms erotische muurschilderingen overplakt en overschilderd zagezegd omdat die in verband stonden met plaatselijke personen of toestanden. W.P.

Maarke-Kerkem



De oudste vermelding voor Maarke, in de tweede helft van de 11^{de} eeuw luidt Marca. Deze Germaanse naam zou wijzen op moeras (marco). Kerkem verwijst naar een verblijfplaats “nabij de kerk”. De oudst bekende heren van het dorp stamden uit de familie Van Maarke, die er tot in de 15^{de} eeuw eigenaar van bleef, later opgevolgd door de familie Metteneyes, functionarissen in dienst van de Bourgondische hertogen. Maarke vormde met Ter Borcht een heerlijkheid onder het bestuur van een baljuw en een schepbank. Aanvankelijk behoorde de parochie tot het bisdom Kamerijk (met dekenij Pamele). In 1559 ging de parochie over naar het bisdom Gent. De oude heerlijkheid Kerkem leidde een afzonderlijk bestaan tot 1820. Het was in het bezit van o.a. de families Van Eesene (14^{de} eeuw), Rocquenghien (15^{de} eeuw), Blondel de Joigni, Vinacourt de Vleter.

Maarke-Kerkem ligt aan de Maarkebeek en heeft een oppervlakte van 903 ha. Het aantal inwoners bedroeg in 1973 956. In 1930 waren dat er nog 1311 en in 1900 waren er dat zelfs 1500. Het golvend reliëf schommelt van 25m tot 94m boven de zeespiegel. De gemeente bestond uit 2 kerkdorpen die in 1820 werden samengevoegd tot deze kleine gemeente.

De classicistische kerk Sint-Eligius uit 1775 bezit nog een 14^{de}-eeuwse toren, rest van een vroegere gotische kerk. De kansel zou afkomstig zijn uit de voormalige cisterciënzerinnenabdij Maagdendale in Oudenaarde. Het kerkje van de parochie Kerkem is toegewijd aan Sint-Pieter. De Sint-Vincentius kapel, destijds bekend voor zijn bedevaarten, heeft zijn oorspronkelijk koor uit de 12^{de} eeuw kunnen bewaren. Het schip werd in 1637 herbouwd en in 1765 werd het interieur met stucwerk versierd. Wellicht werd in die tijd ook het mooie rococoaltaar geplaatst. W.P.

De oudste vermelding duikt op in 1116 onder de vermelding Nova ecclesia, in de volksmond Nieuwe Kerk. Eeuwenlang was Nukerke een bijparochie van Melden.

De O.-L.-Vrouw-Hemelvaartkerk werd gebouwd vanaf 1775 en de altaarwijding had plaats in 1777. Het interieur is zeer bescheiden met een deels neogotisch meubilair.

In de omgeving van Nukerke (o.a. in Etikhove) werden prehistorische en Gallo-Romeinse vondsten gedaan wat er op wijst dat hier ouden woonkernen bestonden. De heerlijkheid hing af van de heren van Pamele en viel met Melden onder dezelfde vierschaar. De Hervorming telde in Nukerke veel aanhangers. Deze gemeente van 1218 ha is uitstekend gelegen langs de N60 Terneuzen-Valenciennes en aan de spoorweg Gent-Blaton. Men geniet er van een afwisselend, golvend reliëf met prachtig vergezichten en mooie valleien.

Nukerke



Een uitvalbasis voor heerlijke wandelingen langs de Donderput, het Leo Pironpad en Zeelstraat naar Zulzeke en verder naar het Cabernol. De hoogte schommelt van 35 m in de vallei aan de Holbeek en de Molenbeek tot 112,5 m op de Kruissens. W.P

Schorisse




Scornay (1119), Scornace (1110-1131 en 1177), Scornai (1143), Scornece (1145). Bij opgravingen kwamen hier kwamen Romeinse voorwerpen boven. In 1378 verhief Lodewijk van Male de gemeenschap tot onafhankelijke heerlijkheid onder het gezag van de Heren van Schorisse, uit het huis van Gavere. In 1378 werd Schorisse de hoofdplaats van de baronie waartoe ook Mater, Sint-Cornelis-Horebeke, Sint-Blasius-Boekel, Rozebeke, Zegelsem en Welden behoorden. Het kasteel (slot) werd door de Gents troepen in 1383 platgebrand. Het heropgebouwde slot werd in 1892 gesloopt.

Het aantal inwoners bedroeg in 1395 1571 1791 1816 1961 1974 respectievelijk 700 1400 2800 3050 1704 1594.

Een gemeente van 1230 ha in het hart van de Vlaamse Ardennen.

Louise-Marie



Dit is een gehucht en kerkdorp dat verdeeld is onder de gemeenten Nukerke, Etikhove, Schorisse, Ronse en Elzele met een 1000-tal dorpelingen. Het dorp ligt grotendeels op de noordelijke flank van de Muziekberg, een getuigenheuvel van 147,5m hoogte. Louise-Marie zou ontstaan zijn in 1851 toen twee Vlaamse gehuchten La Cocambre en La Haute zich afscheidden van Elzele en zich samenvoegden met de omliggende Vlaamse gemeenten. De naam kwam er naar aanleiding van het overlijden van de eerste Belgische koningin Louise-Marie d'Orleans op de dag van de eerste steenlegging van de kerk. W.P. De omgeving is een pleisterplaats voor wandelaars.