



Pieterburen – St. Pietersberg

2004 – 2005



Pieterpad 2004-2005

Onlangs heb ik besloten het Pieterpad te gaan lopen in 4 etappes.

De bedoeling is 2 etappes in 2004 en 2 in 2005.

De 1^e etappe is gepland in de week van Hemelvaart.

De anderen zijn nog niet bepaald.

De 1^e etappe zal ik alleen lopen.

De anderen zijn nog niet bekend. Maar de beleving is, naar mijn mening, het grootst als je alleen loopt.

Ik heb de 2 boekjes gekocht en de kaartjes gecopieerd om het boekje netjes te houden.

De 1^e etappe verblijven Corrie en ik, met Pim, op de camping “De Warme Bossen” in Schoonloo in Drente.

Vanaf deze camping rijdt ik met de auto naar het vertrekpunt of eindpunt. Heen of terug met het openbaar vervoer of regiotaxi.



Het Pieterpad vangt aan in Pieterburen in Groningen en eindigt op de St. Pietersberg in Zuid Limburg.

Pieterburen- Winsum. Zaterdag 15 mei 2004: 11,5 km.

Om half 8 vertrekken we van huis met auto en caravan.

Onderweg hebben we enkele picnicstops gedaan.

Om o.g. 12.00 uur arriveren we op de camping “de Warme Bossen”. Het is even wat extra werk met het opzetten van de nieuwe voortent.

Om 13.15 uur staat alles op zijn plaats.

Ik wil vandaag nog de 1^e etappe lopen. Dus snel wat eten en op naar Pietenburen.

Ik rijd met de auto naar Winsum en met de regiotaxi naar Pieterburen, omdat er maar enkele bussen per dag naar Pieterburen rijden.

Om 14.15 ben ik in Winsum (65 km). Ik bel direkt de regiotaxi. De telefonist zegt, dat ik een 1 uur eerder had moeten bellen, want nu moet ik 1 uur wachten. Dat is geen probleem met een kop koffie op het terras in de zon. Er zijn zelfs enkele mensen, die passeren en vriendelijk “goede middag” zeggen. Dat is even wennen.

Om exakt 15.15 uur arriveert de taxi. 2 Oudere dametjes zitten al in de taxi.

Tijdens de rit bewonderen zij de mooie natuur en genieten van het mooie groene landschap. Ik geniet met hen.

Je kunt aan de prachtige boerderijen zien, dat de boeren vroeger welvarend waren. Vroeger werd er veel graan geteeld, nu zijn het vooral aardappelen.

Om o.g. 15.45 uur arriveren we in Pieterburen. Het is heel druk. Het lijkt wel wat op Baarle Nassau op zondag.

Ik word afgezet voor het café:” Het wapen van Hunsingo”. Zoals iedereen doet, drink ik ook hier een kopje koffie.

Tegen 16.00 uur ga ik van start. Eerst nog een foto maken van het café.





Het weer is mooi, minimaal 20 graden.

Vlabbij is een souvenirwinkeltje. Ze hebben geen sleutelhanger met een Pieterje. Ik koop een Pieterbutton.

Daarna loop ik volgens de route het dorp uit. Rechts af de Oosterweg in. Het is een lange geasfalteerde polderweg. Een mooie polder met heel grote akkers. Akkers van vele hectaren groot.

Veel aardappelakkers en grasland. De meeste boerderijen zijn weer mooi.

Vóór Eenrum loop ik door een bos met een breed pad. Hier staat langs de weg alles in bloei. Dat is heel mooi en het ruikt heerlijk. Wat is deze tijd van het jaar toch mooi.





In Eenrum raak ik even de weg kwijt. Het is niet altijd duidelijk aangegeven.
Van Eenrum loop ik naar Mensingeweer. Daarna loop ik op een fietspad langs het riviertje
Mensingeweester.
Er varen enkele bootjes. De mensen in deze bootjes zijn heel vriendelijk en zwaaien. Aan de
andere kant van het riviertje loopt gedeeltelijk een snelweg. Dat verstoort toch wel de mooie
rust.







Ik bereik om o.g. 18.00 uur Winsum. De mooiste steegjes en paadjes zijn in de route opgenomen.

Ik loop zelfs te ver. Dus ben ik terug gelopen naar “De Gouden Karper” (het eindpunt voor vandaag).

De 1^e dag zit erop. Het was in alle opzichten een mooie dag.

Ik rijd met de auto van Winsum naar Schoonloo.

Om 19.30 uur zit ik aan tafel voor het avondeten.

Morgen Winsum-Groningen of iets verder.

Winsum-Groningen-Haren. Zondag 16 mei 2004: 24 km.

Om 7.30 uur sta ik op en om 8.00 uur vertrek ik naar Winsum. Ik parkeer de auto bij het station en loop naar de route waar ik gisteren geëindigd ben.

Er is goed weer beloofd, maar het valt een beetje tegen. In ieder geval nog geen kortebroeken weer.

Om 9.00 uur start ik bij het café: “de Gouden Karper”.

Ik loop het dorp uit en loop het platteland op. Weer weidse landschappen en meerdere Pieterpadwandelaars. Ik loop nog een stukje op met een echtpaar uit Hoek van Holland.

Het pad gaat door weilanden en meerdere malen moet ik over hekken klauteren. Dit is allemaal in de route opgenomen en ook aangekondigd in het boekje.



De wegen zijn vanwege de zondag zeer rustig.
In Garnwerd drink ik koffie in het café “Hamink”. Er zitten meer Pieterpadlopers koffie te drinken.
Je komt steeds langs heel kleine gehuchten met een paar boerderijen.



Ik maak een foto in Garnwerd van een straatje met heel kleine huisjes.
Elke plaats heeft wel een molen. Soms wel meer.
Je kunt wel horen, dat het paartijd is voor de Groene of Brulkikkers. Ze maken een hels lawaai onderweg.

Na Garnwerd weer polders met aardappels en weiland. Soms ook weilanden met melkkoeien.

Gehuchten als Krassum, Wierummersschouw en Wierum. In Wierum zitten Pieterpadwandelaars koffie te drinken. Zij roepen mij toe, dat koffie met rum wel heel lekker is. Dat is voor mij nog te vroeg. Dus ik loop door.

Bij Wierum kun je de Martinitoren in Groningen al in de verte zien.

Na Wierum nader je langzaam (het is toch wandelen) de buitenwijken van Groningen.



Groningen is, behoudens het centrum rond de Martinitoren, niet veel aan. Soms zelfs smerig. Overall, behalve in de parken, ligt hondenpoep.

Het eindpunt is bij het centraal station. Ik ben hier om 13.00 uur. Ik besluit door te lopen naar Haren. Dit is al een stukje van de volgende etappe.

Dit is een route langs het Hoornse Meer en het Noord Willemskanaal. De weg is een fietspad met veel fietsers en wandelaars. Op het meer wordt al volop gezeild.



Om 15.00 uur ben ik in Haren bij het busstation. Ik bel de busmaatschappij en krijg de mededeling, dat de bus niet langs komt. Ik loop naar het station en rijd met de trein naar Groningen.

Daarna met de trein weer naar Winsum en om 18.30 uur ben ik weer bij de caravan. Morgen van Haren naar Gasteren.

Haren–Zuidlaren–Gasteren. Maandag 17 mei 2004: 24,5 km.

Om 9.00 uur stap ik op de bus in Gasteren, in Zuidlaren moet ik overstappen op de bus naar Haren.

Om 10.00 uur start ik met de wandeling.

Het 1^e gedeelte gaat langs de rijksweg A28. Veel lawaai, maar mooie omgeving. Daarna ga ik weer de natuur in.

Mooi landschap en vaak heel smalle paadjes voor de route. Vaak maar 30 cm breed langs een akkerland of door een weiland.



Net voorbij Haren ontmoet ik een groepje kinderen. De kinderen willen een foto van mij maken. Een schooljuf maakt voor mij een foto van mij met mijn toestel. Deze kinderen lopen ook een stukje Pieterpad.



Ik loop van Haren naar Zuid Laren. Het valt hier op, dat de woningen vrij ver van de weg staan. Dus niet een trottoir en een voortuintje. Hierdoor krijgt alles een veel weidser gezicht en is het veel ruimtelijker. Er zijn geen woonwijken in de dorpen. Het zijn allemaal verschillende huisjes met verschillende tuintjes. Alles ziet er verzorgd uit. Het lijkt of de mensen hier een grotere welvaart kennen.



De natuur blijft fascineren door het voorjaar, de vogels en de geuren.



Tijdens deze route ontmoet ik weer voor de 2e keer de mensen uit Hoek van Holland ontmoet. Het is wel leuk. Vandaag lopen ze naar Zuidlaren en gaan vanavond weer naar huis. Ik fotografeer nog een Hunebed bij een boerderij.





In Zuidlaren loop ik over de Brink. De Brink is een groot plein met veel oude bomen, grasveld, parkeerplaatsen en busstation. Eigenlijk een soort park met diverse banken. Op deze plaats wordt jaarlijks de grootste paardenmarkt van Europa gehouden. Vroeger was dit een overnachtingplaats voor het vee met vijvers als drinkplaatsen.



In Zuid Zuidlaren loop ik over het terrein van een psychiatrische instelling. Daarna wandel ik tussen de weilanden en landerijen naar Gasteren. Ik ben nu in Drente. Er is een verschil tussen het gebied ten noorden en ten zuiden van de stad Groningen. Boven Groningen is het veel kaler en weidser. Minder bos, veel wijdere horizon, minder bewoond. Ten zuiden wordt het weer voller. Meer bossen en een kleiner gezichtsveld. Tussen Zuidlaren en Gasteren heb ik nog met een jongen gesproken, die ook zaterdag j.l. is gestart met het Pieterpad.

Hij loopt de route aaneensluitend gedurende ca. 3 weken. Hij heeft ca. 20 kg. bagage bij zich. Dus dat is iets zwaarder.

Wat mij betreft gaat het prima. De voetblessure van de tenniswedstrijd van vrijdag j.l. is weer zo goed als genezen. Ik zag het zaterdagmorgen wel somber in. Maar het gaat prima. Ik heb geen last van mijn voeten of iets anders. Ik tape elke dag mijn voeten. Voor mijn voeten is dit prima.

Het weer vandaag is mooi. Ik schat wel zo'n 22 graden.

Ik kom vandaag zo'n 10 Pieterpadwandelaars tegen. Iedereen groet iedereen. Je herkent elkaar aan de rugzak en de wandelschoenen.

In Gasteren zit de route er voor vandaag weer op. Gasteren heeft een mooi centrum. Er staan hier veel Saksische boerderijen in het centrum van het dorp. Ook nog met weilanden er voor. Hier lopen dan meestal schapen. Het is een mooi gezicht.

Dit is in Brabant niet meer te zien. Misschien in Den Hout.

Om 15.30 uur arriveer ik in Gasteren.

Ik doe nog boodschappen bij AH in Rolde. Opmerkelijk is, dat hier voor een winkelwagentje geen muntje nodig is.

Om 16.00 uur ben ik weer op de camping.

Morgen op naar Schoonloo.



Gasteren-Rolde-Schoonloo. Dinsdag 18 mei 2004: 26,5 km.

Om 7.45 uur stap ik op de bus van Schoonloo naar Assen. Om 8.38 uur stap ik over op de bus naar Gasteren.

Omdat ik royaal op tijd in Assen ben, drink ik nog koffie met een saucijzenbroodje.
Om 9.00 uur start ik met de wandeling in Gasteren.



Nadat ik Gasteren heb verlaten, kom ik vrij snel in grote heidevelden, “Ballooërveld” genaamd. De paden zijn van los zand, waardoor het meer op klünen lijkt dan wandelen. De heide is wel mooi, maar het is vandaag wel een lang heidegezicht.

Er is geen bewegwijzering. Hierdoor is het steeds een beetje gokken. Het gevolg is wel, dat ik verkeerd gegokt heb en geheel afgeweken ben van de route. Hierdoor kom ik Balloo terecht i.p.v. in Rolde. In Balloo sla ik ook nog een verkeerde weg in, zodat ik in Loon terecht kom.



Ik vraag aan een boer de weg naar Rolde. Hij is doof en wil mij gaan vertellen hoe hij doof geworden is. Hier heb ik geen zin in. Ik ben al teveel tijd verloren. Ook heb ik nog ca. 1 km terug gelift. Al met al zo’n 5 km verkeerd gelopen en 1 uur in tijd verloren.



Vanwege het tijdverlies drink ik maar geen koffie en loop stevig door.
Na Rolde loop ik richting Schoonloo.



Het 1^e gedeelte na Rolde loop ik over secundaire wegen. Deze wegen zijn helemaal niet druk.
Zo nu en dan komt er eens een auto of fietser langs.

Vandaag maar één stel Pieterpadwandelaars tegen gekomen. Maar wel zie ik overal in het losse zand voetstappen van wandelschoenen.

O.g. 5 km na Rolde loop ik weer de bossen in. Kleine zandpaadjes en brede bospaden.

Je ziet wel, dat deze paden veel belopen worden, want er is altijd een looppaadje.



In het bos drink ik koffie op het terras van het restaurant “de Vier Linden”.

Dit terrein is een natuureservaat met bossen, heidevelden en veenplassen.

Op het land zie je, dat er op veel akkers maïs is gezaaid. Over een paar maanden is de horizon weer verdwenen achter de maïs. Dit is wel jammer van dit landschap.

De route loopt langs de camping, waar onze caravan staat. Ongeveer 5 km voor de camping bel ik

Corrie. Zij komt met Pim mij tegemoet. In de verte zie ik ze al staan.





Op het terras van de camping drinken we koffie en maken foto's. Daarna vervolg ik de route naar Schoonloo. Het is nog een paar kilometer.

Om ongeveer 16.00 uur ben ik in Schoonloo.

Het weer is mooi. Echt kortebroeken weer. De temperatuur is weer royaal boven de 20 graden met een zacht windje.

Morgen op naar Sleen.

Schoonloo-Sleen. Woensdag 19 mei 2004: 22 km.

Vanmorgen rijdt ik met de auto naar Schoonloo en om ca. 8.15 uur start ik met de wandeltocht naar Sleen.

Na het verlaten van Schoonloo gaat de route gelijk weer de bossen in.

Ik loop weer langs een natuurreservaat. In dit reservaat lopen bijzondere koeien. Ik denk, dat het Hooglanders zijn. De stier is een enorm groot.

Door de aandacht voor deze koeien loop ik te ver door. Dus weer teruglopen. Na ongeveer 8 km loop ik weer door een bos. Daarna loop ik gedurende 2 km. door een open gebied. Ik drink koffie bij Camping "de Welling". Dit is tevens een biologische boerderij.

Na het verlaten van de camping loop ik weer het bos in. Dit duurt ook wel 8 km.

De natuur is wel mooi, maar ik wil



nu wel eens leuke dorpjes zien. Alleen maar foto's maken van de natuur wordt wel eentonig. Het Staatsbosbeheer kan hier in ieder geval goed werk doen. Er zijn bossen en er is hei genoeg.

In de Boswachterij "Sleenerzand" kom ik langs een historische grafheuvel "de Galgenberg". Het is een berg zand met palen er omheen. Ik kan hier van alles bij bedenken.



Na de boswachterij kom ik weer in het agrarische gebied. De teelt bestaat in hoofdzaak uit: maïs, aardappelen en graan.

Het begint hier flink te waaien.

De tocht gaat door het gehucht Noord-Sleen. Weer een dorp met mooie boerderijen in het centrum. Deze boerderijen worden niet meer gebruikt als boerderij. Ze zijn allemaal gerenoveerd.

Na Noord-Sleen vervolgt de route naar Sleen.

Sleen is weer een boerderijendorp met mooie boerderijen.

Ik heb onderweg nog enkele hunebedden gezien.

Onderweg ben ik een echtpaar tegengekomen, die de zuid-noord route lopen. De man zei, dat de mensen van noord-zuid aan de voorkant bruin gebrand zijn en de mensen van de zuid-noord aan de achterkant.

Het is weer zeer rustig op de wegen. Wel ben ik weer veel fietsers tegengekomen. Het zijn dan meestal 55+ 'ers.

Het weer is weer heel mooi. Volop zon en zo'n 22 graden. Dat is prachtig wandelweer. Ik krijg er wel een verbrande neus van.



Morgen is het voorlopig de laatste wandeldag en gaat de route naar Coevorden.

Sleen-Coevorden. Donderdag 20 mei 2004 (hemelvaartsdag): 19 km.

Vanmorgen vertrek ik om 7.45 uur vanaf de camping naar Sleen.

Om 8.10 uur start ik met de wandeling.

Het is druk in Sleen. Ik zie tientallen wandelaars. Ik weet niet wat ik zie. Al snel hoor ik, dat hier een Kennedymars gelopen wordt.

De route gaat in hoofdzaak door kleine plaatsen en agrarisch landschap. Het is wel een tocht over nagenoeg alleen asfaltwegen.





Onderweg loop ik nog een echtpaar voorbij, dat langs de weg zit. Die zag ik gisteren ook al langs de kant van de weg zitten.

Ik loop door het gehucht Holsloot. In Den Hool drink ik op een terras koffie.

Op het terras zit de jongeman, die ik enkele dagen geleden ook gesproken heb. Hij heeft veel last van blaren. Hij loopt ook met 20 kg bagage. Afgelopen week zei hij, dat hij dit in 3 weken wilde realiseren. Hij is nu even ver als ik.

Ik bied hem een kopje koffie aan. Hij weigert, want hij wil door. Bij het afrekenen blijkt, dat hij ook mijn koffie heeft afgerekend.

Ik loop door Haar en Dalerveen.



Op een gegeven ogenblik zie ik het echtpaar weer in het gras zitten. Ik vraag aan deze mensen wanneer zij wandelen, omdat ik ze alleen zittend zie. Zij zijn aan de laatste dagen bezig en dan is de route volbracht.

Zij wandelen van camping naar camping en hebben elk zo'n 12 kg bagage bij zich. De vrouw had ook al flink last van blaren.



Ik loop weer verder. Enige tijd later zie ik de jongeman weer in het gras zitten. Hij heeft flink problemen met zijn blaren. Ik vertel hem, dat 20 kg bagage ook teveel is. Daar heeft hij natuurlijk nu niets aan. Ik maak een foto van hem met zijn toestel en hij van mij met mijn toestel.

Verderop kom ik langs een joodse grafheuvel uit de middeleeuwen. Er staat ook een gedenksteen van in de oorlog omgebrachte joden. In dit dorp woonden in de oorlog 19 joden. 16 joden zijn gedeporteerd naar een concentratiekamp en omgebracht. Het is wel opmerkelijk, dat er verse bloemen staan.

Ik loop door de polders en grasvelden langs het talud van een rijksweg.

Om ca. 12.45 uur arriveer ik in Coevorden.

Het eindpunt is het Centraal Station.

De dag begint weer zonnig. In de loop van de dag wordt het enigszins bewolkt. Maar de temperatuur is prima.

Om 12.59 uur kan ik de trein nemen naar Emmen en om 14.15 uur de bus naar Sleen. Om 14.45 uur arriveer ik in Sleen en rijd met de auto terug naar de camping, waar ik om 15.45 uur arriveer.

Dit is het einde van het eerste gedeelte van het Pieterpad.

Het is toch een hele ervaring om in je eentje 125 km te lopen. Het is echt niet zwaar. Door het prachtige weer is het wandelen heel leuk.

De mensen zijn over het algemeen heel vriendelijk en je wordt vaak succes toegewenst.

Het openbaar vervoer is toch wel een minpunt. Je bent elke dag wel een paar uur kwijt aan verplaatsing met de auto en het openbaar vervoer. De volgende etappe denk ik er aan om te lopen van pension naar pension.

Wanneer dit zal zijn, weet ik nog niet. Ik denk aan september of oktober. De natuur zal dan een herfstkleur hebben. Het mooiste is wel voorbij, maar kan ook wel mooi zijn. De bewegwijzering laat vaak te wensen over. Het is nodig het boekje bij de hand te houden, want het gaat fout voor je het weet.

Pieterpad 2^e etappe.

Het Pieterpad deel 2 wandel ik met Jan Brok
We wandelden van maandag 25 september t/m vrijdag 1 oktober 2004.
De wandeling start in Coevorden en eindigt in Doetinchem.

Coevorden- Hardenberg. Maandag 25 september 2004: 20 km.

Om 7.15 uur vertrekken we met trein vanuit Breda naar Coevorden. We stappen over in 's-Hertogenbosch en Zwolle.
Om 10.40 uur arriveren we in Coevorden met een vertraging van ca. 45 minuten.





We lopen Coevorden uit en komen in een landelijk gebied en na ca. 4 km. verlaten we Drente en lopen Overijssel binnen.



De route loopt vaak langs drukke wegen. Dit is niet prettig.
 Het weer is wisselend. Dan is het zonnig, dan weer bewolkt en winderig. De temperatuur ligt op ca. 16 á 18 graden. Dus eigenlijk prima wandelweer.
 Tussen Coevorden en Gramsbergen hebben we op een bank gezeten en gegeten in een heerlijk zonnetje.
 Regelmatig zien we Pieterpadwandelaars.
 Bij de spoorwegovergang in Gramsbergen is, volgens het boekje, een café van Jan en Gees. Hier zouden de wandelaars met open armen worden ontvangen. Dat willen we meemaken. Helaas treffen we dit café niet aan. We horen later, dat het café op maandag is gesloten. We drinken koffie in het café “De Onderwagen”.
 We praten nog met een mevrouw, die vorig jaar met haar man is gestart met het Pieterpad. Eind vorig jaar is haar man plots overleden. Nu is ze alleen verder gegaan.

Ik maak nog een foto van een monumentje van het Pieterpad.



We praten nog met een echtpaar uit Tilburg. Zij lopen ook de GR 5, van Hoek van Holland naar Nice. Zij maken nog een foto van ons.



In de polder zien we veel weiland met vee en maïs. Hierdoor is het zicht nogal beperkt. We lopen nog zo'n 500 m. verkeerd. Een boer had ons nog gewaarschuwd. Dus we lopen 1 km. teveel. De route is niet altijd duidelijk aangegeven.



Voor de brug in Harderberg is het einde van deze route.
We lopen over de brug naar ons pension. Het is wel 1 km. lopen van de route af.
We worden hartelijk ontvangen door de familie Olsman.



Pension in Harderberg

In onze zitkamer drinken we koffie. Na het douchen gaan we om 17.30 uur eten in het Chinees restaurant: Kota Radja. Dit restaurant hebben we vanmorgen gezien vanuit de trein. 's Avonds gaan Jan en ik nog een partijtje biljarten. Om 21.00 uur zijn we weer op onze kamer. We kijken nog naar de herdenking van André Hazes in de Arena.

Hardenberg-Ommen-Lemele. Dinsdag 28 september 2004: 32 km.

Na een stevig ontbijt vertrekken we om 8.45 uur bij het pension Olsman. Het is weer 20 minuten lopen voor we het startpunt hebben bereikt. Om 9.10 uur vertrekken we. De route gaat richting Rheeze. Buiten het dorp lopen we door een polderlandschap. In deze polders zie je ook veel bossages.



Bij het vertrek is het frisjes, maar vanaf 10.30 uur wordt het beter. De jassen gaan uit en soms schijnt de zon. Zodra we Rheeze binnen komen zien we direct de Brink met daaromheen mooie gerestaureerde boerderijen. Bijna bij alle boerderijen hangen gekruiste vlechten van riet aan de gevels.



Na Rheeze gaan we wel zo'n 4 km. door bossen.

We gaan de Vecht over en lopen we door de gehuchten Stegeren en Junne. Het zijn kleine gemeenschappen van enkele boerderijen.

We lopen langs een sprookjescamping.



We kiezen ervoor niet de route te lopen via Ommen, maar via de Boswachterij. De Boswachterij is een groot bos met veel wandelpaden.



Je ziet in het bos, dat het herfst begint te worden. De bladeren verkleuren en beginnen te vallen.

We zien mooie paddestoelen met veel kleuren.



In het bos is het heel rustig. Soms komen we nog een Pieterpadwandelaar tegen. Maar minder dan gisteren.

We drinken ongeveer 5 km. vóór Lemele koffie in "de Nieuwe Brug". Hier treffen we 2 dames uit Limburg. Ze logeren in hetzelfde pension als wij.
Daarna gaat de route door de Archemerberg. Dit is een prachtig natuurgebied. Het bestaat in hoofdzaak uit heide met struiken, een soort taxis.

De Archemerberg is heuvelachtig.
We komen ook bij het hoogste punt.
Dit was toch even flink een helling bestijgen.
Op de top staat een betonpaal. Deze paal wordt gebruikt als een vast punt voor de Rijksdriehoeksmeting.
Bovendien is er een plattegrond, waarop de richtingen zijn aangegeven.



Op de helling naar de top zie je, dat er veel materiaal van de helling wegspoelt. Om dit te beperken is er grind en zand op de hellingen aangebracht.
Tijdens de afdaling zijn we van de route afgeweken om een monument te bezichtigen. Het monument herinnert aan het herstel van de onafhankelijkheid na de val van Napoleon. Het monument is geplaatst in 1913. In 1934 is een nieuw monument geplaatst, dat geschonken is door Heidemij.



Op de terugweg nemen we bij een zessprong de verkeerde weg.
We hebben wel 11/2 km teveel gelopen.
Nadat we de juiste weg hebben gevonden, zijn we binnen 30 minuten in Lemele.
Om ongeveer 17.00 uur arriveren we bij het pension van de familie Zwinselman.
Het zijn heel aardige mensen. De dames uit Limburg zijn al gearriveerd.



Na het douchen willen we gaan eten. Echter in het dorp zijn vandaag alle (2) restaurants gesloten.

De heer des huizes stelt voor ons naar een restaurant te brengen in een nabij gelegen dorp. Hij biedt ook aan ons weer te komen ophalen.

Dit wijzen we beslist niet af.

De dames gaan ook mee. We nemen allemaal een 3-gangenmenu van € 13,50.

Om 20.00 uur zijn we weer terug, kijken nog even voetbal op TV en gaan om 22.00 uur naar

bed.

Het was vandaag een hele mooie en afwisselende route.



Pension in Lemele

Lemele- Hellendoorn- Holten. Woensdag 29 september 2004: 30,5 km.

Na een goed ontbijt bij de familie Zwinselman vertrekken we om 8.10 uur richting Hellendoorn.

Buiten het dorp lopen we weer door polders met veel weilanden met schapen en soms paarden. Ook zien we weer veel maïs. De maïs wordt nu volop geoogst.



Bij een boerderij zien we een ooievaarsnest op een paal. De ooievaar is reeds vertrokken naar warmere oorden.

Om o.g. 8.30 uur begint het te regenen. Even later klaart het weer op.

Het ziet er naar uit, dat het toch een regenachtige dag wordt.



Na de polders lopen we door bossen. Dit gebied heet de Sallandsche Heuvelrug.

Om ca. 10.15 uur begint het weer te regenen. De jassen worden nu aangetrokken, petten en de paraplu opgezet. Bij Hellendoorn passeren we recreatiepark “Avonturenpark Hellendoorn”.

Het park lijkt nu gesloten.

We drinken koffie in “de Uitkijk”.

Na de koffie is het weer droog en zonnig.

We wandelen daarna door “de Hellendoornse Berg”. Het is een gebied, dat hoger ligt.

We komen op een punt met een prachtig panorama.



Hier treffen we een oudere man. Hij loopt een NS-route van Nijverdal naar Holten. Deze route loopt gedeeltelijk gelijk aan het Pieterpad.

Het is een leuke man. Hij heeft het over zijn “mechanica” en “lichamica”. Dat moet goed blijven, vindt hij.



We zien weer vele mooie paddestoelen.

We lopen verder door een heidegebied. Het is een prachtig gebied. Dit gebied heet het “Noetselveld” en “Haarlenberg”.



Halverwege Hellendoorn- Holten blijkt, dat ik mijn pet verloren ben. We lopen terug en na 500 m. zien we onze NS-wandelaar met mijn pet.

Op o.g. 4 km. voor Holten is het weer stralend zonnig weer. Het is genieten van de zon en de prachtige natuur.

We drinken nog koffie in “Hoog Holten”. Dit is o.g. 2 km. vóór Holten.



We lopen Holten binnen. Het pension staat o.g. 1,5 km. van de route.
We arriveren om o.g. 15.45 uur bij het pension van de familie van Beek.
Na het douchen eten we in een Chinees restaurant. We biljarten nog even.
's Avonds kijken we naar een voetbalwedstrijd op TV en gaan op tijd naar bed.



Pension in Holten

Holten- Laren- Vorden. Donderdag 30 september 2004: 29 km.

Om 7.50 uur vertrekken bij het pension.
Het is een beetje mistig en fris.
Buiten het dorp lopen we weer door polders.
De hemel wordt helderder en de temperatuur stijgt.
We lopen langs de Schipbeek. Aan beide zijden van de beek ligt een verhoogde dijk met een beukenlaan. Dit ziet er mooi uit.



Direct daarna komen we langs een zelfbediening koffiehuisje. Koffie schenken en een Euro in een potje.



Na o.g. 10 km. lopen, komen we weer in de bossen en daarna weer polders. Dit is het landgoed Verwolde met het kasteel Verwolde. Het kasteel heeft een mooie oprijlaan met buxushagen.



Het is heel rustig hier. De enige activiteit is het oogsten van de maïs.
Het weer wordt weer prima. We gaan verder in de korte broek.
Om 11.15 uur zijn we in Laren.
Op de markt drinken we koffie in restaurant “de Langenberg”.



We verlaten Laren en lopen via een polder naar het Twentekanaal. We lopen over de "Dochertsebrug".



We komen weer enkele Pieterpadwandelaars tegen.

Het wordt nu veel bos. Dit bos heet “Het Grote Veld”. Het opsommen wordt eentonig, maar voor ons is dit zeker niet het geval. Het is een prachtige natuur. Het lijkt hier niet zo gestructureerd door verkaveling van het gebied.

De akkers en weilanden zijn wel groot, maar worden afgewisseld door bossen en heidevelden. Enkele km. vóór Vorden passeren we een buitenverblijf “het Emmerink” genaamd, met een park in Engelse stijl opgezet.



Om 15.00 uur bereiken we Vorden. We lopen naar het kasteel. We zoeken het gedenkteken van de officiële opening van het Pieterpad in 1983. We vinden het niet. Niemand kent het ook. Het gedenkteken zou aangeven, dat op dit punt o.g. de helft van het Pieterpad is afgelegd.



Jammer. We zagen er naar uit.

Om o.g. 16.00 uur bereiken we het pension van de fam. Groot Roessink. We worden hartelijk ontvangen en krijgen koffie.

's Avonds kijken we weer naar voetbal en gaan op tijd naar bed.

P.S. Later lees ik op Internet, dat het gedenkteken een jaar geleden al aan vervanging toe was en dat het even later was verdwenen. Het is nog niet vervangen door een nieuw gedenkteken.

Vorden- Doetinchem. Vrijdag 1 oktober 2004. 26 km.

Vandaag beginnen we aan het 2^e boekje.

We lopen naar het kasteel en vervolgen de route. Het is jammer, dat we het gedenkteken niet hebben gevonden.

Het landgoed om het kasteel bestaat uit bossen met veel wandelpaden.

Om 8.45 uur hebben we 5 km. afgelegd.

Het weer is weer perfect. We lopen in korte broek verder.

In het plaatsje Linde missen we de koffie langs de route. We hebben niets gezien.

Linde is een klein plaatsje met een paar boerderijen.

Van Linde lopen we naar Varssel (gemeente Hengelo). Polders en bossen.

We lopen door het landgoed Zelle.

Onderweg zien we weer mooie paddenstoelen.



Je ziet soms ook bordjes "pompoenen en snoepjes te koop". Als je iets meeneemt wordt van je verwacht, dat je het geld in een potje doet. Men vertrouwt ons.
We drinken koffie bij het golfcentrum in Zelle. Er moest eerst overlegd worden of we wel koffie zouden krijgen. Wij hebben een rugzak i.p.v. een golftas.
We passeren enkele mooie landhuizen.
In Varssen aangekomen zien we, dat het dorp is versierd. Het aanstaande weekend zijn er volksfeesten. Het lijkt wel of het hele dorp meedoet.



Na het verlaten van Varssen lopen over het landgoed "het Zand". Het is een bos met veel zandpaden. De bewegwijzering is minimaal. Het kost heel wat overleg.
We gaan nu op weg naar Zelhem. Op het marktplein drinken we op een terras in de zon koffie.





We gaan nu richting Doetinchem.

Om 13.20 uur lopen we Doetinchem binnen. Het is toch nog een behoorlijk stukje lopen in Doetinchem voor we bij het station arriveren. Om 14.00 uur bereiken we het station.



We drinken weer koffie en om 14.50 uur vertrekt de trein via den Bosch naar Breda.

Om o.g. 17.00 uur arriveert de trein in Breda en worden we verwelkomd door de vrouwtjes.

Pieterpad 3^e etappe.

Het 3^e deel wandelen we van maandag 21 februari t/m vrijdag 25 februari 2005.

De wandeling start in Doetinchem en eindigt in Venlo.

De 1^e etappe was in het voorjaar, de 2^e in het najaar van 2004.

Doetinchem- Spijk: maandag 21 februari: 23 km.

Om 6.50 uur vertrekken we met de trein van Breda naar Doetinchem. In Arnhem moeten we overstappen richting Winterswijk.

Om 9.15 uur arriveren we in Doetinchem.

Bij het vertrek in Breda is de temperatuur ca. 1 graad met weinig wind.

Tijdens de treinreis blijkt het vanaf Tilburg vannacht behoorlijk gesneeuwd te hebben.

In Doetinchem drinken we koffie in dezelfde locatie dan bij vertrek in oktober vorig jaar.

Om 9.30 uur vertrekken we naar het vertrekpunt van de etappe. Hier zijn we ook gestopt in oktober.



We verlaten vrij snel Doetinchem.

Het landschap is wit. Er ligt toch ongeveer 3 á 4 cm sneeuw. De wegen en paden zijn goed beloopbaar en de temperatuur is goed om te wandelen.



We lopen langs het recreatiegebied Stroombeek en komen in de bossen. Dit bos heet het "Bergerbosch". In het Bergerbosch moeten we flink klimmen en dalen. Dit hebben we nog niet eerder meegemaakt.

Door de dooi valt er veel sneeuw uit de bomen. Het lijkt wel alsof het sneeuwt. Het is lopen door het bos, nog eens bos en nog eens bos en overal sneeuw.





Het is een geheel andere natuur dan de vorige etappes. Ik kan wel mooie foto's maken.
 We lopen langs Zeddam en Stokkum.
 We passeren de grens naar Duitsland, richting Hoog Elten.



In de verte is Hoog Elten al te zien. Het ligt op een bergje.
 We willen in het bekende Waldhotel koffie drinken. Echter het hotel is gesloten op maandag,
 evenals een Pannenkoekenhuis.



We besluiten door te lopen naar Spijk. Dit plaatsje ligt weer in Nederland.
Het weer blijft heel goed.

Om ca. 15.00 uur arriveren we bij de familie Hageman in Spijk. Zij hebben een Bread and Breakfast in Spijk.



Pension in Spijk

Het is de oude pastorie. Dit gebouw heeft 18 jaar leeg gestaan. Moeder en zoon hebben dit pand gekocht en helemaal gerestaureerd en verhuren sinds een jaar kamers, voornamelijk aan Pieterpadwandelaars en fietsers.

De ontvangst is zeer hartelijk. We krijgen 2 aparte slaapkamers, badkamer, zitkamer, serre en eetkamer. Het ziet er fantastisch uit.



Na het douchen krijgen we koffie met diverse soorten koekjes geserveerd.

We maken nog een rondwandeling door het dorp en langs de Waal. Dat is snel gebeurd. Het is een klein dorpje.

Om 18.00 uur wordt het diner geserveerd. Het is een koninklijke maaltijd met een fles wijn.

De mensen zijn zeer behulpzaam en vriendelijk.

's Avonds krijgen we nog een drankje.

Jan en ik hebben 's avonds geschaakt.

Om 22.30 uur gaan we slapen.

Spijk- Millingen- Groesbeek. Dinsdag 23 februari: 32 km.

Om 8.00 uur staan we op.

Het ontbijt is ook overdadig. Het lunchpakket is meer dan luxe.

Om 8.30 uur vertrekken we bij de familie Hageman. Het afscheid was hartelijk. Ik heb het gevoel, dat ik deze mensen allang ken.

Vrij snel lopen we op de dijk langs de Waal richting Millingen.



Er staat een felle koude wind. We krijgen de volle laag. Een vlak gebied zonder enige beschutting.

Het is ruim 8 km lopen langs de Waal naar de pont. Het begint ook nog te sneeuwen.



We lopen door Tolkamer en het gehucht Tuindorp.

Om 10.00 uur arriveren we bij de pont. De pont komt om 11.00 uur. Dus een uur wachten.



Hier is ook geen enkele beschutting. Ook geen café waar koffie gedronken kan worden. Er zit niets anders op dan 1 uur te wachten in de koude wind en sneeuw. De temperatuur is rond het vriespunt, maar met een gevoelstemperatuur van -10 graden. Alle attributen worden uit de rugtas gehaald, zoals handschoenen, muts en das. Het blijft echter verschrikkelijk koud.

Om exact 11.00 uur arriveert de pont en om 11.15 uur zijn we in Millingen. We kunnen nu koffie drinken in het café-restaurant “de Taveerne”. Daar knap je wel van op.

Daarna gaan we richting Leuth. Het gaat weer door polders en langs weilanden. Het blijft sneeuwen en waaien. In de weilanden zitten ontzettend veel ganzen.



In de namiddag houdt het sneeuwen op en schijnt zelfs soms de zon.
Van Leuth lopen we naar Zifflich in Duitsland. We lopen ca. 6 km. door Duitsland.



Op diverse plaatsen staan grenspalen. De palen zijn hier eenvoudig van uitvoering. Dit in tegenstelling bij de Belgische grens.



Vóór Beek moeten we de Duivelsberg op. Deze berg (heuvel) is flink steil en de paden zijn niet best. De beplanting bestaat in hoofdzaak uit bomen.
Na o.g. 45 minuten ploeteren, komen we bij restaurant “de Duivelsberg”. Hier drinken we koffie.

Daarna vervolgen we de route. Het blijft klimmen en dalen over vaak zeer modderige paden.



We lopen richting Groesbeek.

Net voor Groesbeek raken we van de route. Voordat we de route hervonden hebben, hebben we zeker 2 km extra gelopen.

Om o.g. 16.30 uur bereiken we onze overnachtingplaats. Het is een sober tuinhuisje, maar het interieur is netjes. De gastheer en vrouw zijn bijzonder vriendelijk.



Pension in Groesbeek

's Avonds eten we in een Chinees restaurant.

Het weer ziet er niet best uit. Het sneeuwt de gehele avond. We zijn benieuwd hoe het morgenvroeg zal zijn.

We gaan op tijd naar bed, want het kan morgen wel eens een zware dag worden.

Groesbeek- Gennip- Vierlingsbeek. Woensdag 23 februari: 32 km.

Vannacht hebben we slecht geslapen door het constante getik van de gaskachel.

Nu begrijpen we waarvoor de oordopjes op de vensterbank bedoeld waren.

Tegen 9.00 uur vertrekken we. Het heeft vannacht gesneeuwd. Er ligt ongeveer 5 cm. sneeuw.

De temperatuur is rond het vriespunt of iets hoger. Het voelt goed.

We verlaten vrij snel Groesbeek en lopen weer het bos in.

Het is weer volop klimmen en dalen. Door de sneeuw is niet altijd te bepalen of de bodem onder de sneeuw hard of zacht is. Dus regelmatig worden we verrast door modder of plassen water.



We lopen door het reservaat “De Sint Jansberg”. Dit reservaat is maar gedeeltelijk toegankelijk. Er zijn veel palen met prikkeldraad voor afzetting.

Dit gebied is een leefgebied voor dassen.

De laatste 7 km. naar Gennip zijn erg saai. Een geasfalteerde grensweg en een geasfalteerde rechte polderweg.

Gennip is een leuke plaats met een mooi centrum. Er is een oud gemeentehuis, gecombineerd met modern nieuwbouwgedeelte.



In “Het Geveltje” drinken we koffie.

Om 12.30 uur verlaten we Gennip.



Zodra we het dorp verlaten, lopen we weer de natuur in.

De temperatuur is gestegen tot ca. 5 graden C.

Het is meestal droog met zo nu en dan een sneeuwbuutje. Het is prima wandelweer. Het is zelfs zo aangenaam, dat we op een bank gaan zitten om te eten. Enkele wielrenners stoppen bij ons. Ze dollen wat, maken foto's van ons en rijden weer verder.



We komen dan in het natuurreserveaat “Het Quin”. Het is een prachtig gebied. Het is heuvelachtig en begroeid met heide en bomen en er zijn kleine meertjes. Op de heuveltjes heb je prachtige panorama's.



Daarna lopen we door het dorp Afferden. Het is een klein dorpje.
 Na Afferden lopen we naar de pont over de Maas.
 Vóór de pont drinken we nog koffie in het restaurant “De Herenwaard”.



Als we bij de pont aankomen, kunnen we gelijk overvaren. De veerman had ons vanmorgen zien lopen in Groesbeek en wist wel, dat we met hem zouden overvaren.
 Aan de overkant zien we de bank van “Ome Piet”. Ome Piet is heel beroemd bij de Pieterpadwandelaars. Volgens veel mensen is het een zonderling, die iedereen T-shirts wil verkopen. Maar vandaag is hij niet ter plaatse.



We verlaten nu Gelderland en arriveren in Noord-Brabant.
 Via bossen en een polder arriveren we in Vierlingsbeek.



Pension in Vierlingsbeek

Om ongeveer 16.45 uur bereiken we ons B. en B. van de familie Peters.
 Het huis ziet er goed uit. We hebben 7 slaapplekken ter beschikking.
 We eten in een cafetaria een bordje friet met een schnitzel.
 Om ongeveer 19.30 uur ga ik nog even langs bij Tini Hendriks [oud collega]. Later op de
 avond drinken we samen nog een borreltje in een plaatselijk café.

Vierlingsbeek-Swolgen-Lottum. Donderdag 24 februari 2004: 27 km.

Om 8.45 uur vertrekken we bij mevrouw Peters.
 Het heeft vannacht 5 cm. gesneeuwd.
 We hebben de gehele voormiddag doorgelopen. Het is weer een mooi winterlandschap.



We lopen langs de plaatsen Holthees, Smart, door Wanssum en Meerlo. De meeste namen
 zijn nieuw.



We treffen onderweg ook nog een oorlogsmonument. Er staan 10 namen op van gesneuvelde burgers uit deze omgeving.

In Meerlo drinken we koffie. Het café maakt reclame als Pieterpadcafé. Je kunt er diverse Pieterpadmaaltijden bestellen. Wat dit precies inhoudt is niet duidelijk.

In deze streek zien we veel kapelletjes. Deze kapelletjes worden veel bezocht door pelgrims. Ze zien er allemaal netjes en verzorgd uit. Ze worden jaarlijks nog door vele duizenden mensen bezocht.





In Swolgen drinken we nog eens koffie.



De gevallen sneeuw smelt in de loop van de dag. Het is mooi winters wandelweer.



Pension in Lottum.

Om 15.00 uur arriveren we in Lottum bij de familie Kluisters.

's Avonds eten we in een Chinees restaurant en biljarten in het café “de Kruik”. Ook zien we hier de Europacupwedstrijd PSV-Lyon op een groot scherm.

Lottum-Venlo. Vrijdag 25 februari 2005: 16 km.

Na het ontbijt vertrekken we om ongeveer 8.30 uur richting Venlo. Het wordt weer de laatste dag van deze etappe.



We gaan nu richting Grubbenvorst, waar we weer de Maas over moeten varen. Het weer is als de andere dagen van deze week, licht vriezend, maar zeker niet onaangenaam. We wandelen weer door de natuur. De omgeving is nog lichtelijk bedekt met sneeuw. We passeren weer enkele kapellen. Je kunt zien, dat het Roomse leven hier hoogtijdagen heeft gekend. Elke kapel is gebouwd om een bepaalde reden. En is heel vaak een bedevaartsoord.



We wandelen langs het gehucht Broekeind en arriveren na ruim een uur bij de pont in Grubbenvorst. De overvaart verloopt zonder problemen.



Na de overtocht lopen we langs de Maas en passeren Velden.
Dit gebied staat bekend om de asperge- en champignonteelt.
De asperges worden gestoken van ongeveer april tot 24 juni.
De laatste 20 jaar is ook de champignonteelt in dit gebied tot ontwikkeling gekomen. De champignons worden hier gekweekt, en ook in fabrieken verwerkt.



In Venlo lopen we weer langs de Maas.



We kunnen nog wat eten alvorens om ca. 14.00 uur in de trein te stappen. We maken nog een wandeling door het centrum van Venlo.



In de trein is het druk met studenten, die ook weekend gaan houden. Op het station in Breda worden we, zoals gewoonlijk, hartelijk ontvangen door onze vrouwtjes.

Dit is het einde van de 3^e etappe.

Pieterpad 4^e etappe.

Het 4^e deel wandelen we van 26 juni t/m 1 juli 2005.

We starten in Venlo en eindigen op het eindpunt: de St. Pietersberg.

Venlo- Roermond. Dinsdag 26 juni: 31 km.

Om 7.19 uur vertrekken we met de trein in Breda naar Venlo.

Het weer is prima. Het is al 18 graden bij het vertrek in Breda.

Er wordt warm weer verwacht. Dit geldt ook voor de komende dagen. Het zou plaatselijk ook kunnen gaan onweren.

Om 8.33 uur arriveren we op het station in Venlo.

In de stationsrestaurant drinken we eerst koffie, alvorens te vertrekken.

Om 9.00 uur starten we de wandeling, welke bij het station aanvangt.

Als we Venlo verlaten, lopen we door "de Jammerdaalse Heide".

We lopen langs de buitenwijken van Tegelen.



Na Tegelen rusten we wat en treffen op een bank enkele PP-ers uit Groesbeek.

Na ongeveer 10 km. lopen we langs en over de Duitse grens. Hier loopt het Pieterpad voor een deel ook via de wandelroute Amsterdam- Wenen (E8).



Onderweg zien we ook nog een bordje “Pelgrimsweg naar Santiago”.
 Het weer is heel goed. De temperatuur om 11.00 uur bedraagt ca. 28 graden.
 In het boekje staat vermeld, dat er in het Brachterwald 2 cafés zijn. 1 café is onlangs afgebrand.
 We drinken koffie op het terras van café “de Grens”. We maken een foto van een kaart, waarop de route is aangegeven en tevens de plaats, waar we nu exact zijn.



Na weer 8 km. eten we soep in het café-restaurant “het Bos”.
 Via een brug over de Swalm lopen we langs Swalmen.
 Tot heden hebben we vandaag in hoofdzaak op onverharde wegen gewandeld.
 Bij pension Groenewold wordt een grote totempaal uitgebeiteld.



We lopen langs het gehucht Boukoul.



We ontmoeten 2 meisjes, die de route lopen van Zuid naar Noord.
We lopen langs Maalbroek en lopen dan Roermond in.



In Roermond is het nog even zoeken naar de besproken B. en B. Maar na enkele keren vragen arriveren we om ca. 16.30 uur bij de fam. Knook. Het huis is lilapaars geschilderd. Het is een verschrikkelijk lelijke kleur.
De kamer valt mee. We hebben een buitenterras. Hier maken we gebruik van, want het is heel warm.

Vanavond eten we in het restaurant “Jill Murphy” op het stationsplein.



Pension in Roermond

Roermond- Susteren. Woensdag 29 juni: 29 km.

Om 8.45 uur nemen we afscheid van de familie Knook. Om 9.00 uur kunnen we de route vervolgen.

Vannacht heeft het flink geonweerd en geregend. Maar nu is het goed weer, alleen erg vochtig.

We lopen nog enkele kilometers door Roermond.

Na Roermond lopen we weer tussen de akkers. Het wordt weer drukkend, vochtig weer.



In St. Odiliënberg drinken we koffie op het terras van café “Boese Boys Geboortehoes”. Het zal wel een geboortehuis van iemand zijn.

Na St. Odiliënberg lopen we richting Montfort. Het is weer een landschap met akkers. Er wordt maïs, graan, aardappels en asperges geteeld. Je kunt zien, dat de aspergetijd voorbij is, want op veel akkers zijn de ruggen al geëgaliseerd.

Vóór Montfort lopen we nog enkele kilometers door het bos.

We ontmoeten een mevrouw, die het Pieterpad net is gestart en loopt van zuid naar noord.

In Montfort is het weer koffietijd. Er zit een echtpaar, dat enige tijd voor ons liep. Zij lopen vandaag tot Peij.

Na Montfort lopen we richting Peij. Tussen de akkers en gedeeltelijk bos.

Na Peij lopen we naar Susteren.



Onderweg zien we de ruïne van een kasteel, dat nu gerenoveerd wordt.



Het weer is uitstekend, ca. 25 graden.

We lopen nog door een gehucht Sleik.

De route van Sleik naar Susteren loopt ca. 4 kilometer langs een beekje en ca. 4 kilometer langs een bos. Het laatste pad heet het "Heerenstraatje".

Om ca. 16.30 uur arriveren we bij de fam. Slijpen in Susteren.



Pension in Susteren



Bij deze familie eten we 's avonds. Het is prima verzorgd.

Nu moeten we nog ca. 47 kilometer lopen naar de St. Pietersberg. Het eind is in zicht, nog 2 dagen.

Susteren- Schimmert. Donderdag 30 juni: 29 km.

Vannacht heeft het weer flink geregend, maar bij het vertrek is het weer droog.

Om 8.10 uur vertrekken we bij de familie Slijpen en om 8.30 uur kunnen we de route vervolgen.

We lopen van Susteren naar Nieuwstad.

Onderweg zien we op enige afstand de DAF-autofabrieken. Het is een groot complex.

Na Nieuwstad lopen we naar Sittard. In de stationsrestauratie drinken we koffie.

Na Sittard lopen we door een groot park. Er is een kruisweg met beelden, een Mariagrot en een kapel.



Na het park passeren we de Paulusstichting. Dit gebouw was vroeger een klooster, maar nu is het een conferentieoord.

Daarna wordt het landschap heuvelachtig met klimmen en dalen.

We lopen door een gehucht Windraak.

Om 12.45 uur arriveren we in Puth en drinken we koffie in “het Sfeertje”. Het is een winkeltje met een koffiehuis. We worden uiterst vriendelijk ontvangen. Ik schrijf ook nog een stukje in het gastenboek.



Na Puth wordt het landschap nog heuvelachtiger. Je merkt, dat we in Zuid Limburg zijn.

Door de kleurschakeringen van de verschillende gewassen tegen de heuvels hebben we mooie uitzichten.



Om o.g. 14.00 uur gaat het regenen, maar na o.g. 15 minuten is het weer droog en schijnt de zon weer.

We lopen over militaire terreinen. Op meerdere punten staan borden “schietgevaar”. Indien de rode vlag is gehesen, is de toegang tot deze terreinen verboden. Dan vinden er militaire oefeningen plaats. Dan moet met een boog om de terreinen heen gelopen worden.

We lopen ook langs een enorme groeve. Deze groeve gaat gebruikt worden als vuilstortplaats. Om o.g. 15.30 uur arriveren we bij de familie Oosthoek. Onze verblijfvertrekken waren vroeger paardenstallen.

Het ziet er allemaal netjes uit. De tuin is groot en heel mooi. Ik krijg van de mevrouw een rondleiding door haar tuin. Ze belooft mij zaadjes van de Balsamine op te sturen.



Pension in Schimmert

Vanavond gaan we eten in restaurant “Remigiushoeve”. Het is een zeer luxe restaurant. Morgen nog 18 km. wandelen. Dan is het Pieterpad volbracht.

Schimmert- St. Pietersberg. Vrijdag 1 juli: 18 km.

Vannacht heeft het flink geregend en de voorspelling voor vandaag is niet veel goeds.

Om 8.00 uur vervolgen we de route.

Vrij snel arriveren we in Valkenburg. We lopen langs de rand van Valkenburg.



Net voor Valkenburg begint het zeer hard te regenen. We schuilen enige tijd onder een viaduct. Ik voel me nu toch wel een zwerver. We zitten tegen het talud, helemaal nat, een boterham te eten en wachten tot het wat droger wordt.

Na o.g. 30 minuten wordt de regen minder en besluiten we verder te lopen.

Na Valkenburg lopen we richting Terblijt. Maar eerst moeten we bij Vilt door een heuvelachtig gebied met slechte weggetjes. Het is modderig door de regen en er zijn holle wegen, welke geheel vol water staan.

We moeten gedeeltelijk zelfs van de weg en door een weiland lopen, omdat de paden vol water staan.

Wat betreft het weer is het vandaag de slechtste dag van het Pieterpad.



Maar het einde is in zicht.

Na Terblijt gaan we richting Bemelen.

In de verte zien we Maastricht met de St. Servaaskerk.

In Maastricht lopen we over de Servaasbrug en langs de St. Servaaskerk. Nog steeds regent het flink.



In de stationsrestauratie drinken we koffie. Dat hebben we nu wel verdiend. Wat een weer vandaag.

We moeten ons ook nog door een weekmarkt wurmen om verder te kunnen.

Na Maastricht moeten we nog 4 km. lopen naar de St. Pietersberg.

De weg naar het eindpunt op de St.Pietersbergh is hellend, dus nog een keer klimmen.

Onderweg zien we borden met de nog te lopen afstand.

Het regenen stopt. Het klaart zelfs op nu het eind in zicht is.



Om ca. 13.00 uur bereiken we de St.Pietersberg.

Op de St. Pietersberg staat een Pieterpadmonument, dat het eindpunt is van de wandeling. Dit monument is officieel onthuld door de uitzetters van het Pieterpad. Het zijn de dames Toos Goorhuis en Bertje Jens.



De onthulling heeft plaats gevonden in 1988.

De entourage valt wat tegen. Overvolle prullenbakken en rotte boomstammen, welke dienst moeten doen als banken.

We hebben ons doel 488 km. in 19 wandeldagen bereikt.

Alle jaargetijden hebben we meegemaakt. Koude, warmte, regen, sneeuw, zon, lage en hoge temperaturen.

Het is de moeite waard geweest.

We gaan op de rotte boomstammen zitten en eten onze lunch. **Het is volbracht.**

Hier kunnen je ook verder gaan met de route naar Nice in Zuid Frankrijk, de GR5. Daar beginnen we vandaag maar niet meer aan.


We maken nog wat foto's en besluiten de St. Pietersberg weer te verlaten.

Op onze terugweg naar het station in Maastricht gaan we langs het restaurant "Chalet Bergrust". Hier heb ik mijn oorkonde van het Pieterpad in ontvangst genomen.



Om o.g. 15.00 uur hebben we de trein naar Breda. In Roermond en Eindhoven stappen we over en bereiken om ca. 16.45 uur Breda, alwaar we weer door de dames hartelijk worden ontvangen.

We eten weer wat in de stationsrestauratie en om ca. 18.00 uur zijn we weer thuis.



Het Pieterpad. Totaal 488 km.

Het is een wandeling, welke een goede doorsnede geeft hoe Nederland er uit ziet.

Het Noorden met vlakke polders. Drente en Overijssel bossen en heide en landbouw, met mooie boerderijen.

Limburg is het minst interessant. Noord Limburg is zelfs saai.

Zuid Limburg is weer mooi met zijn heuvels.

Over algemeen is het mooie wandeltocht.

De Bread en Breakfast zijn met een enkele uitzondering, naar boven en beneden, prima bevallen.

De B. en B. hebben de voorkeur boven het gebruik van de caravan. Met een caravan verlies je veel tijd voor het reizen van en naar de camping.

Gewandelde afstanden per dag:

15 mei 2004:	Pieterburen- Winsum	11,5 km
16 mei 2004:	Winsum- Haren	24 km
17 mei 2004:	Haren- Gasteren	24,5 km
18 mei 2004:	Gasteren- Schoonloo	26,5 km
19 mei 2004:	Schoonloo- Sleen	22 km
20 mei 2004:	Sleen- Coevorden	19 km
27 september 2004:	Coevortden- Hardenberg	20 km
28 september 2004:	Hardenberg- Lemele	27,5 km
29 september 2004:	Lemele- Holten	24,5 km
30 september 2004:	Holten- Vorden	29,5 km
01 oktober 2004:	Vorden- Doetinchem	19 km
21 februari 2005:	Doetinchem- Spijk	21 km
22 februari 2005:	Spijk- Groesbeek	30 km
23 februari 2005:	Groesbeek- Vierlingsbeek	32 km
24 februari 2005:	Vierlingsbeek- Lottum	28 km
25 februari 2005:	Lottum- Venlo	16 km
28 juni 2005:	Venlo- Roermond:	31 km
29 juni 2005:	Roermond- Susteren	29 km
30 juni 2005:	Susteren- Schimmert	29 km
01 juli 2005:	Schimmert- St.Pietersberg	18 km

Totaal gewandelde afstand:	488 km
----------------------------	--------

Overnachtingen:

1e Etappe:

Periode 15 t/m 20 mei 2004: Camping “de Warme Bossen” in Schoonloo

2° Etappe:

Maandag 27 september 2004: Pension Olsman
J.Weitkamplaan 84
7772 SE Harderberg tel. 0523-272019

Overnachting: € 22,50 p.p. incl. ontbijt.

Dinsdag 28 september 2004: Fam. Zwinselman

Hellendoornseweg 5
Lemele tel. 0572-3313070
Overnachting: € 20,- p.p. incl. ontbijt

Woensdag 29 september 2004: Fam. Elmein
Liezenweg 18
Holten tel. 0548-361580
Overnachting: € 20,- p.p. incl. ontbijt.

Donderdag 30 september 2004: Fam. Groot- Roessink
De Hoge 62
Vorden tel/ 0575-552809
Overnachting: € 20,- p.p. incl. ontbijt.

3^e Etappe:

Maandag 21 februari 2005: Fam. Hageman
Kerkstraat 30
Spijk tel. 0316-541624
Overnachting: € 22,20 p.p. incl. ontbijt.

Dinsdag 22 februari 2005: Fam. Wagenaar
Burg. Ottenhofstraat 44
Groesbeek tel. 024-3971266
Overnachting: € 22,50 p.p. incl. ontbijt en lunchpakket.

Woensdag 23 februari 2005: Fam. Peters
Grotestraat 39-41
Vierlingsbeek tel. 0478-631385
Overnachting: € 20,- p.p. incl. ontbijt.

Donderdag 24 februari 2005: Fam. Kluisterts
Hosterdijk 30
Lottum tel. 077-463984

4^e Etappe:

Dinsdag 28 juni 2005: Fam. Knook
Roermondsestraat 2
Roermond tel. 0475-330046
Overnachting: € 17,50 p.p. incl. ontbijt.

Woensdag 29 juni 2005: Fam. Slijper
Tiendschuur 3a
Susteren tel. 046-4494730
Overnachting: € 17,- p.p. incl. ontbijt.

Donderdag 30 juni 2005: Fam. Oosthoek
Bekerbaan 13a
Schimmert tel. 045-4041580

Overnachting: € 19,50 p.p. incl. ontbijt.

De kosten voor een lunchpakket bedroeg meestal ca. € 3,50 p.p.

Augustus 2005
Jan Aartsen