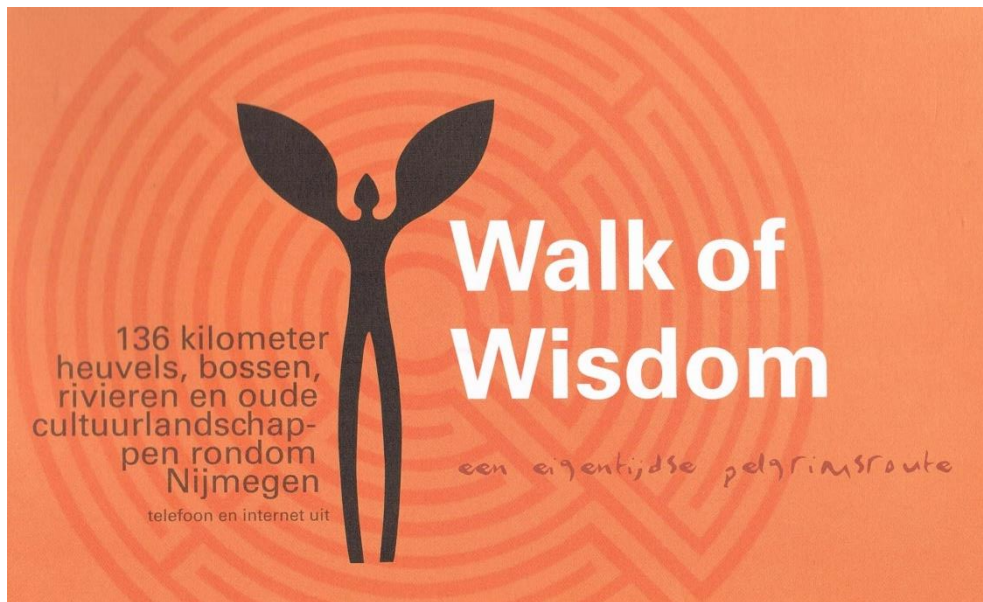


# Walk of Wisdom

24 t/m 29 Mei 2021

Jan Aartsen en Jef Buijs



## Walk of Wisdom

### Voorwoord.

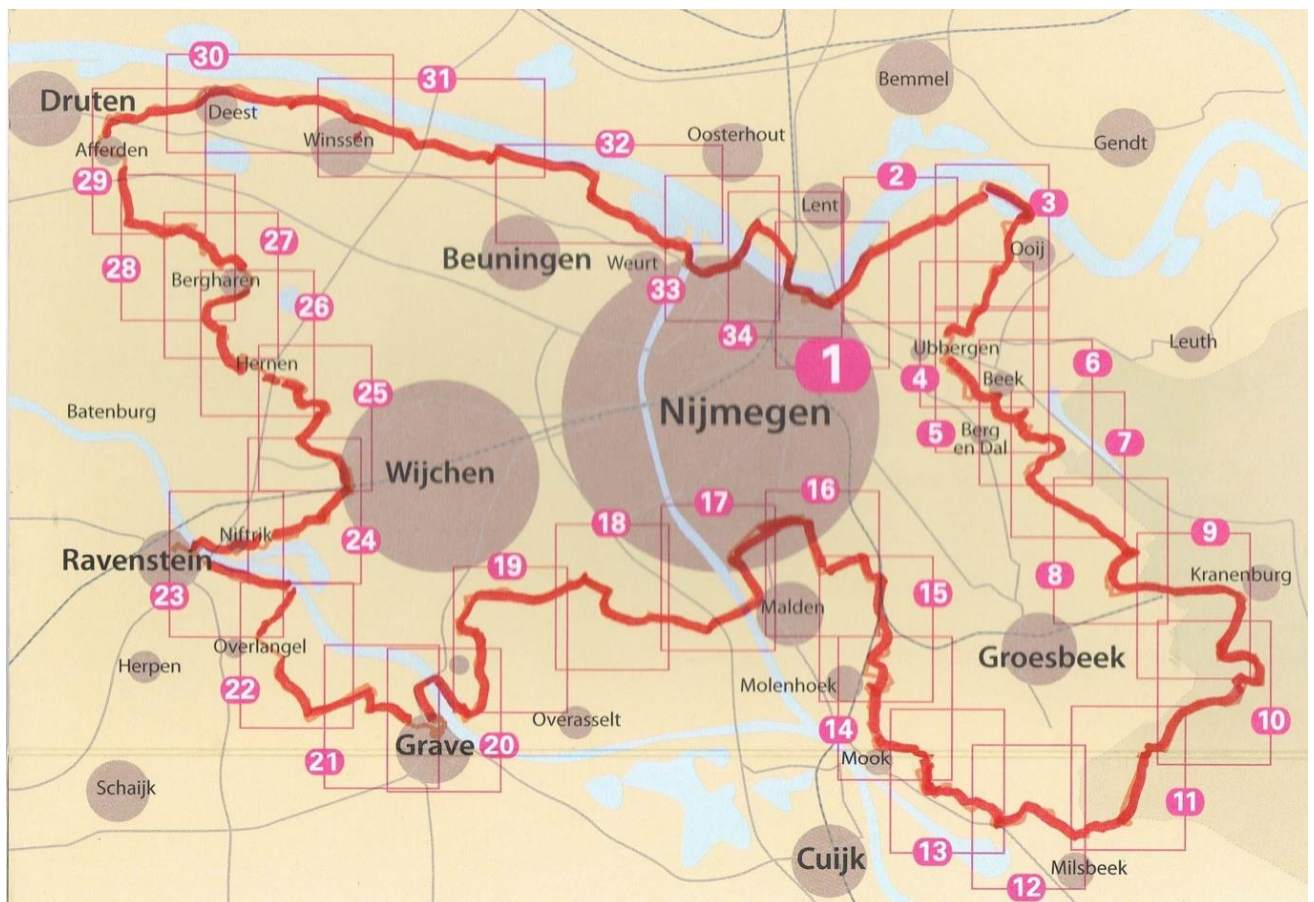
The Walk of Wisdom is een wandeltocht rond Nijmegen met start en einde bij de Stevenskerk. Deze middeleeuwse kerk is gebouwd op een heuvel en is een van de meest indrukwekkende gebouwen van Nijmegen.

De markering van de route geschiedt d.m.v. engeltjes met een pijl voor de richting.

Alleen in de bossen in Duitsland is geen toestemming verkregen voor het aanbrengen van deze markeringen.

Iedere pelgrim heeft een schoenveter ontvangen. Onderweg krijgt hij of zij 11 duivenringetjes, die aan de veter geschoven worden. De ringetjes worden ontvangen in restaurants en cafés.

### De route.



**Dag 1: maandag 24 mei 2021. Etten-Leur – Nijmegen – Groesbeek: 21 km.**

Om 7.00 uur vertrekt de trein in Etten-Leur en om 8.30 uur arriveert de trein in Nijmegen.

We lopen vanaf het station naar de Stevenskerk.

Een mooie foto kan ik bijna niet maken door de bebouwing om de kerk.

De kerk is gesloten evenals het kantoor met de witte deur.

Aan de Marktzijde, na de hoofdingang en boog, zien we het eerste engeltje met pijl.



De engel is de aanduiding van de route onderweg i.p.v. bijvoorbeeld rood-witte blokjes. In de buurt van de kerk is het even zoeken naar de route.

We weten, dat we onder de Waalbrug door



moeten lopen.

Na de Waalbrug zien we de grappige voetgangersbrug Ooypoort en komen in de Ooypolder.

Het weer ziet er somber uit. Het is een grauwe lucht.

Via een rooster komen we in de Gelderse Poort en lopen naast de Waal. De Gelderse Poort is een natuurgebied met mooie bossages. We lopen over een mooi verhard pad.

Het is vandaag 2<sup>e</sup> Pinksterdag. We zien op dit tijdstip bijna geen mensen. We genieten hier met volle teugen.

We passeren een klimtoren met 4 trappen.

Op het bovenbordes hebben we een mooi uitzicht over de omgeving.

Mijn fototoestel geeft aan, dat ik geen foto's meer kan maken. Ik herinner me, dat er geen SD kaartje in mijn toestel zit. Dat is balen.



We komen straks bij de zoon van Jan Brok. Emiel zal wel een SD kaartje te leen hebben.

Aan de rand van een meertje zien we een ooievaarsnest op een paal.

We verlaten de Waal en lopen door een natuurgebied. Naast het pad staat heel veel fluitenkruid, dat volop in bloei staat. Het ruikt heerlijk.

We lopen om een groot meer, het Bisonmeer, en komen bij het restaurant Het Oortjeshekken. Hier drinken we koffie en krijgen ons eerste ringetje.

We moeten over een smal paadje met blauwe paaltjes verder.

Door onoplettendheid lopen we fout en raken we de weg kwijt. We proberen m.b.v. GPX weer op de route te komen.

We komen in de buurt van Ooy tot we voor een gesloten hek staan. Wat een miserie.

We lopen een stukje terug en vragen aan een visser of hij misschien een sleutel van de poort heeft.

Gelukkig. Hij heeft een sleutel en wil voor ons de poort wel openen.

We lopen via de Kerkdijk terug om weer op de route te komen.

Tot onze grote verbazing komen we weer bij het smalle pad met de blauwe paaltjes.

Hier moet het ergens fout zijn gegaan. Als we het pad weer volgen, zien we vrij snel waar het fout is gegaan. Gewoon niet goed opgelet.



Er lopen 3 dames, die ook dit pad lopen. Zij wonen in de buurt en lopen elke keer gedurende een dag. We lopen langs het dorp Persingen en komen bij de rivier het Meer.

Hier moeten we met een veerpontje de rivier over. Het pontje ligt aan de andere zijde van de rivier.

We moeten het bootje naar deze kant halen.

Dat gebeurt met een tandwiel, dat zeer zwaar draait.

Terwijl we het pontje deze kant halen, komen de 3



dames er ook bij. Ze zijn niet flauw en draaien ook om de beurt aan het tandwiel.

Als het pontje aan onze zijde is, begint het werken weer. Nu moet er gedraaid worden om weer aan de overkant te komen. Het is een flinke klus.

Als we aan de overkant zijn, komen we Emiel tegen, die de hond uitlaat. We zijn wat later door het fout lopen en de pont.

We gaan bij Emiel koffie drinken. Het is ca. 13.15 uur, als we bij zijn huis aankomen.

Angelique zet koffie en we kletsen wat. Het is gezellig. Ze hebben een leuk huis met een grote tuin, waar nog het nodige werk te doen is.



Ik krijg een SD kaartje van de buurman van Emiel.

Om ca. 14.00 uur gaan we weer verder. Emiel brengt ons weer terug naar de route.

We trekken onze poncho aan,





want het begint te regenen. Na 15 minuten kan de poncho weer uit, want dan houdt het regenen op.

We lopen naar het Bronnenbos en komen in de plaats Beek.

Hier kunnen we in het hotel Spijk een ringetje halen.

Na Beek lopen we een bos in. Het is veel klimmen en dalen over lastige paden en trappen.

We komen op de Duivelsberg. Ook hier slechte paden met veel modder over slechte paden en trappen. De naam Duivelsberg is correct gekozen.

Bij een pannenkoekenhuis nemen we een kop soep en rusten even.

Na de soep gaan we op dezelfde manier verder over slechte paden met veel klimmen en dalen.

Toch komt ook hier een eind aan.

Als we het bos hebben verlaten, lopen we tussen de weilanden.

We komen in de buurt van Groesbeek. Het is hier redelijk vlak en we kunnen een goed tempo aanhouden.

Vrij snel komen we bij onze B&B d'n Hoaf aan de Waldgraaf. Het is nu ca. 17.30 uur.



We worden ontvangen door Annette.

We hebben een grote eet- en zitkamer en een slaapkamer.

We installeren ons en om 18.30 uur kunnen we eten.

We eten aspergesoep, een heerlijke aspergeschotel en een puddinkje na.

Om 20.30 uur ben ik

klaar met schrijven en we gaan om 21.30 uur slapen.

=====

**Dag 2: dinsdag 25 mei 2021. Groesbeek – Plasmolen: 22 km.**

We kunnen om 7.30 uur ontbijten en om 8.00 uur staan we buiten om te vertrekken. Het was een mooie en goed verzorgde B&B.



We lopen terug naar de weg via een lange oprijlaan.

Het is een beetje fris.

We passeren een boom met een Amerikaans vlaggetje en een kruisje. Er zijn ook 2 foto's aangebracht van jonge soldaten.

Het zijn waarschijnlijk 2 parachutisten, die door de Duitsers zijn neergehaald.

We lopen door een landbouw gebied met in hoofdzaak maïs en aardappelen. De maïs en de aardappelen komen net op.

We lopen ten oosten van Groesbeek en zien de kerk in de verte staan.

Om ca. 9.00 uur passeren we de Duitse grens.

Volgens ons routeboekje zouden hier grenspalen moeten staan,

maar wij zien ze niet.

Onze route loopt naar Kranenburg. Het pad is ca. 2 meter breed en loopt naast een enkel spoorlijntje, dat al tijden niet meer in gebruik is.

Hier en daar staan nog roestige slagbomen en seinpalen.

Tussen de rails staat veel en lang onkruid.

We verlaten het spoor en lopen over een mooi fietspad



richting Kranenburg.

Volgens onze beschrijving kunnen we bij het station een ringetje ophalen.



Het restaurant van het station is gesloten. Achter het station hangt een bakje met daarin de ringetjes. We nemen ieder een ringetje. Het weer is prima en het is fijn om te lopen. Tot heden



hebben we vandaag nog niet hoeven te klimmen of te dalen.

Als we verder gaan, zien we meerdere symbolen van schelpen met de tekst "Pilgerweg". Dus dit is ook een route naar Santiago.

We komen uit bij een paaltje met stickers van het Grote Rivierenpad en Utrechts Streekpad. Deze paden heb ik eerder gelopen met Jan Brok.

We gaan nu het bos in. Het bos heet "Reichswalt".

In dit bos staan geen aanwijzingen. Dat komt, omdat de procedure erg lang duurt om toestemming te krijgen om aanwijzingen te mogen aanbrengen. We moeten dit deel lopen aan de hand van de kaartjes en

tekst, die in het boekje staan. Het wordt goed opletten. Na 10.30 uur gaan we verder het bos in.

Het begint flink te regenen. We trekken onze poncho aan. Na 10 minuten stopt de regen weer. De poncho's gaan weer uit. De zon gaat zelfs schijnen.





De paden zijn hier erg modderig. Gelukkig hebben we onze gamaschen aan gedaan. Daar hebben we nu veel plezier van. Hierdoor blijven onze broekspijpen en schoenen een beetje schoon.

We moeten langs een hek gaan lopen. Het pad gaat flink omhoog. Dit duurt een tijdje.

Als we boven zijn, gaat het weer flink regenen. We missen een pad en we lopen te ver door.



Als ik mijn GPX raadpleeg zie ik, dat we via een alternatief pad weer op de route kunnen komen.

Om ca. 12.30 uur lopen we al weer een poos in de regen. Ik ben blij met mijn poncho. Hierdoor blijven mijn telefoon en camera droog.

Het lopen gaat goed vandaag. Als het pad het toelaat, kunnen we lekker doorstappen.

We komen weer bij de grens naar Nederland.

Hier staan wel veel grenspalen. Het zijn eenvoudige betonnen palen met een nummer. De grenspalen tussen Nederland en België zijn een stuk mooier.

We drinken koffie en eten wat op het terras van eetcafé "De Diepen". Door de vele wandelaars

tijdens de pinksterdagen hebben ze geen ringetjes.

Het is frisser geworden doordat we in het open veld lopen.

Na een fietspad gaan we weer een bos in. Het is een pittige klim naar de St. Jansberg.

Het blijft klimmen en dalen. De paden zijn hier regelmatig flink modderig.



We moeten via een steile trap afdalen. We krijgen weer een flinke regenbui.

We komen in Plasmolen. Hier overnachten we.

In restaurant de Tol kunnen we een ringetje ophalen. We nemen de tijd, want we kunnen pas om 16.00 uur terecht.

Onze kamer is niet groot, maar het is te doen.

Mevrouw biedt ons koffie aan. Terwijl we koffie drinken, komt nog een echtpaar binnen. Zij lopen het Pieterpad. Ze hebben ook de tocht naar Santiago gelopen in 2019.

Ik ga douchen en schrijven.

Om 18.00 uur gaan we eten in het dorp. We krijgen, vanwege de corona, een plaatsje op een

terras. Gelukkig is er terrasverwarming. Anders zou het erg koud zijn.

Om 19.00 uur zijn we terug in de B&B.

We kijken nog even TV en gaan op tijd slapen.

=====



### Dag 3. Woensdag 26 mei 2021. Plasmolen – Grave: 33 km.

We vertrekken om 7.45 uur. We hebben een stevig ontbijt gekregen en een lunchpakket voor onderweg.

Het weer ziet er goed uit. De zon schijnt. Ik hoop, dat het beter weer wordt dan de afgelopen dagen.

We lopen naar de route. Het is ca. 200 meter van het logeeradres.

We zien al vrij snel de eerste engeltjes voor de bewegwijzering.

De eerste 7 á 8 kilometer lopen we door bossen voor we open veld zien.

We verlaten het gebied van de St. Jansberg en komen op de Mokerheide.

Op de Mokerheide is het constant klimmen en dalen. Ik hoop niet, dat dit blijft, anders wordt het vandaag een latertje.



We komen bij een “Uitzientoren”. We gaan naar boven en hebben een mooi uitzicht over Cuijk in de verte.

Op de uitkijktoren is het flink koud. Het uitzicht is minder, omdat het heilig is. Als we weer beneden zijn begint de zon te schijnen.

We komen bij het landgoed van jachtslot Mokerheide, waar veel

vrijwilligers in de tuinen werken.

Het zijn sier- en groentetuinen. Er zijn zeker 20 mensen aan het werk.

We kunnen hier koffie drinken.

Als we verder gaan passeren we het jachtslot. Het gebouw staat helemaal in de steigers met plastic





voor een restauratie.

We komen bij een zweefvliegveldterrein. In het restaurant krijgen we weer een ringetje. We lopen langs het vliegveld. Er is geen enkel zweefvliegtuig te zien.



Aan het eind van het vliegveld, komen we in een bos. Om het bos te doorkruisen hoeven we slechts 4 lange paden te lopen. Het zijn lanen met beukenbomen. Het zijn vlakke, rechte paden. Het bos ligt naast Malden. We passeren een Romeinse wachttorens. Het is niet meer dan een zandheuvel. We lopen over het terrein

van Heumensoord. Het is een militair oefenterrein.

In de kazernes overnachten de militaire wandelaars tijdens de 4daagse.

Op een bank eten we een broodje. Het is nu nog ca. 17 kilometer. Het lopen gaat tot nu toe goed.

Na het bos steken we een weg over. Het is een weg, die we ook lopen tijdens de 4daagse van Mook naar Nijmegen.

We passeren een mooi landhuis. Voor de ingang staat een grote groep wandelaars. Ik kan helaas van het landhuis geen foto maken, omdat het verscholen ligt achter grote bomen.

We lopen richting Malden. We passeren het corona prikcentrum van Malden. Er staan een paar grote tenten. We lopen over de brug over het Maas-Waalkanaal en even later over een viaduct over de A73. We trekken onze jas uit, want het wordt toch wel warm. Een kwartier later begint het flink te regenen. We moeten snel onze poncho aantrekken.



Langs de weg staat hier veel fluitenkruid. Het ruikt heerlijk.

Op een bank eten we een broodje. Hier passeren de wandelaars, die bij het



landhuis Elshof stonden. Zij lopen waarschijnlijk ook de Walk of Wisdom.



aantrekken.

We komen bij een ruïne met kapel St. Walrick

We lopen langs de Hatersche Vennen. Op een verhoging is een uitkijkpunt. We gaan naar het uitkijkpunt en hebben een mooi uitzicht over de vennen.

Het klaart op, zodat we onze poncho weer uit kunnen trekken. Even later kunnen we hem weer





met daarnaast een lapjes- of koortsboom. De eikenboom hangt vol lapjes om mensen met koorts hiervan te bevrijden. Vroeger kwamen hier veel pelgrims. Het is nog ca. 8 kilometer naar Grave. We lopen nu over een fietspad richting



Nederasselt/Molenbeek.

We komen bij een kapelletje, Boskant genaamd. Dit kapelletje werd in 2010 gebouwd door Sjaak en Annie Rossen. De opbrengst van de kaarsenverkoop gaat naar het KWF. We steken een kaarsje op.

Als we verder gaan komen we een paar dames tegen, die met 2 alpacas lopen. Ze lopen met de dieren, zoals

wij met honden lopen. Ze behandelen hen als huisdieren. Ze zijn erg rustig. We mogen een foto maken.

We lopen langs de Zaanlandsche Leigraaf richting Molenhoek. Daarna lopen we langs de Maas, richting de brug over de Maas. De John S. Thomson-brug. Bij de brug is een schutsluis. Het is even zoeken, want de brug wordt

gerenoveerd, waardoor de opgang voor voetgangers niet goed zichtbaar is. Aan de overzijde zien we de Arnoud van Gelderweg. Aan deze weg is onze B&B.

We arriveren bij de B&B om ca. 17.00 uur.

Mevrouw Grootens

ontvangt ons hartelijk met koffie en thee.





Na de koffie lopen we naar het centrum. Het is hier koud door een gure wind.  
De terrassen zijn niet verwarmd. We nemen maar een Chinese maaltijd “to  
go” om mee te nemen.  
We eten de bami bij mevrouw Grootens op.  
Na het douchen ga ik schrijven.  
Om 20.30 uur krijgen we thee. We gaan op tijd naar bed.

=====

**Dag 4: woensdag 27 mei 2021. Grave – Wijchen: 18 km.**

We vertrekken om 8.30 uur. Het is ca. 500 meter lopen naar de route.

We zien weer regelmatig engeltje op paaltjes.

Toen we wakker werden, zagen we meteen, dat het regende. Volgens Buienradar zou het de gehele voormiddag regenen.

Het regent en er waait een frisse wind.

We lopen langs een waterloopje. Het heet Hertogwetering.

We komen uit bij een klooster. Het is het oudste klooster van Kapucijnen. De kapel is gesloten.

Bij het klooster kunnen we weer een ringetje ophalen.

Ik herinner me, dat Jan Brok en ik hier ook gestaan hebben tijdens de Zuiderwaterlinie.



We lopen door de Keentsche Uiterwaard. Het is koud en nat. Het blijft maar regenen. Het is eigenlijk niet leuk om nu te wandelen. Gisteren was de voorspelling, dat het redelijk droog zou zijn vandaag. Nu is de voorspelling, dat

het tot ca. 12.00 uur zou blijven regenen.

We lopen over de brug over de Oude Maas richting Gelderland.

Er staat een monument voor 4 gesneuvelde Polen van 24 en 25 jaar oud.

In de oorlog was hier een Duits vliegveld. Door ongelukken met Duitse vliegtuigen, zijn hier veel slachtoffers gevallen.

Op de dijk lopen we richting Ravenstein.

Bij de “Loonse Schuur” kunnen we een ringetje uit een bakje nemen.

Het restaurant is gesloten, maar de poort is niet op slot.

We kunnen onder een partytent droog zitten en een broodje eten.

Een hond komt even kijken en loopt weer terug naar binnen.

Ik ga naar dezelfde deur. Binnen vraag ik of er misschien toch koffie is vandaag.

De man zegt, dat hij tijdens de coronaperiode alleen in het weekend open is. Hij wil voor ons wel 2 koffie maken.

Even later brengt hij de koffie.

Hij vertelt, dat hij een moeilijke periode doormaakt door de pandemie. Hij heeft ook een restaurant, dat al 9 maanden gesloten is.

Hij heeft eenmaal een ontmoeting ontvangen van 4.000 euro. Daarna niets meer, omdat zijn vrouw een goede baan heeft.

Om ca. 11.30 uur gaan we verder. Het blijft regenen en het blijft koud.



We lopen naar Ravenstein. In Ravenstein leidt de route ons naar de Markt. Hier staat het "Hotel de Keurvorst". Hier hebben Jan Brok en ik overnacht tijdens de "Zuiderwaterlinie".

Er is een verwarmd terras, waar we koffie kunnen drinken. We krijgen ook hier een ringetje.

Ondanks de verwarming is het door de wind toch koud en winderig.

Als we weg willen gaan worden we aangesproken door een echtpaar met rugtassen. Ze vragen ons welke route wij lopen. Zij lopen het "Kloosterpad".

Jef en ik hebben ook al besproken om de route te gaan lopen.

Zij zullen informatie over deze route naar mij mailen.

We lopen terug richting de brug over de Maas naar Niftrik. Op de brug is het koud en winderig.

We lopen langs Niftrik over een dijk naar Wijchen en passeren "Hotel Hoogeerd", waar we weer een ringetje ophalen.

Om ca. 12.00 uur stopt het regenen. De poncho gaat in de tas.







We lopen langs een mooi landhuis. Het woongedeelte is heel mooi, maar de bijgebouwen, zoals schuren en stallen zien er minder fraai uit.

We verlaten de dijk en lopen Wijchen in.

Ik gebruik GPX voor de route naar ons slaapadres. Het is niet ver van de route.

Om ca. 14.15 uur zijn we op het slaapadres bij mevrouw Leeshuis.

Jef en ik krijgen ieder een eigen kamer.

We krijgen koffie en thee aangeboden.

We gaan douchen en houden voor de rest van de dag rustdag. Lezen, schrijven en om 18.00 uur het avondmaal.

We eten soep, spaghetti met Chicken tonight en een yoghurt na.

Om 20.00 uur krijgen we koffie en om ca. 21.30 uur gaan we slapen.

Het was vandaag een koude dag.



=====

**Dag 5: vrijdag 28 mei 2021. Wijchen – Afferden: 23 km.**

We vertrekken om 8.30 uur. Het is een paar honderd meter lopen naar de route. Het is vandaag maar 23 kilometer. Dus we hoeven niet te haasten. Het is goed weer. De voorspelling is, dat het mooi weer wordt vandaag. Het zou vanmiddag 19 graden kunnen worden.



We lopen op de Leurseweg, richting Leur.



In “de Leurse Hof” kunnen we een ringetje ophalen.

We lopen langs de Leurse kerk.

Het dorp Leur stelt niet veel voor. Er is een kerk, een paar huizen en enkele boerderijen.



Buiten Leur lopen we over een rustige asfaltweg. We lopen tussen weilanden en passeren een zorgboerderij.

Bij een molen slaan we af en gaan richting Bergharen.

We komen bij het Hernensche Bos. We passeren een boom, waar van dikke





takken 2 vrouwen zijn gebeeldhouwd.



We lopen onder de A50 door naar Hernen. Hernen is een redelijk grote plaats. Na Hernen komen we uit bij een kasteel. De tuinen zijn mooi. Er zijn enkele mensen aan het werk in de tuinen. We gaan verder door een bos. We horen hier veel vogelgefluit. De lucht wordt helderder. De zon komt weer te voorschijn.

Een mevrouw is aan het werk in een grote tuin. Ze heeft veel planten in potten staan, die ze zelf heeft gestekt of vermeerderd. Naast de oprit staan veel planten in potten, die ze verkoopt. Ze zegt, dat ze veel afnemers heeft. Ze heeft ook muurbloemen. Deze plant zaait zichzelf en er komen heel veel jonge plantjes uit. Zij haalt die met een pincet uit de grond en plant ze in potjes. Als ze groot genoeg zijn worden ze verkocht. Ze heeft er dit jaar al



meer dan 100 stuks verkocht. Bij een kapel gaan we op een





bank wat eten. Ik doe mijn jas uit.

Het is een mooie grote Mariakapel met een groot grasveld er omheen.

Terwijl we op de bank zitten te eten, passeert een vrouw met een grote hond. Ik wil de hond een stukje brood geven. Hij is zo gulzig, dat hij bijna mijn hand opeet. En passend neemt hij ook maar mijn broodzakje op.

We lopen verder door een bos over slingerende paadjes.

Om ca. 13.30 uur zijn we bij een kerkhof. Daar staat een toren met een Mariakapel. Er zijn meerdere vrijwilligers aan het werk. Een vrijwilliger wil voor mij wel een flesje water halen. Hij wil niet, dat ik straks uitgedroogd langs de weg lig.



We gaan verder richting de Waalbanddijk, waar een restaurant staat waar we koffie kunnen drinken. Ook hier krijgen we weer een ringetje.

We lopen verder door de uiterwaarden.

We gaan de dijk een tijd volgen. Het is rustig.

Soms zien we een paar wandelaars of fietsers.

Het is hier leuk wandelen. Na Afferden

staan beneden aan de dijk veel mooie huizen.

We moeten net voor Deest linksaf slaan naar ons logeeradres. Het is vanaf hier ca. 2 kilometer naar het logeeradres. Het huis staat aan het eind van deze weg. Er is verder geen verkeer.

Onderweg passeert toch een auto. Het is de vrouw van ons logeeradres. Ze heet ons alvast welkom.

Om ca. 14.30 uur zijn we bij de familie Henk en Anja Kusters. We worden vriendelijk ontvangen. Ze wonen in een huis, dat vroeger





hoorde bij een steenfabriek. De fabriek is gesloopt. Daardoor hebben ze een groot terrein met loodsen en schuren tot hun beschikking. Hij heeft de meeste ruimten

ingericht als werkplaats en opslagruimten.

Wij slapen in een pipowagen. Hij is eigenlijk veel te klein voor 2 personen. Er staan 2 smalle bedjes met 30 centimeter tussenruimte. De douche en toilet



zijn onder gebracht in de schuur. Het ziet er allemaal redelijk netjes uit.

In een openstaande loods drinken we koffie.

Door het mooie weer kunnen we buiten zitten, vlakbij de waal, om naar de boten te kijken en te schrijven.

Het avondeten

kunnen we binnen gebruiken. Er wordt friet met allerlei snacks bezorgd. Het smaakt goed. Henk schenkt ook een wijntje. Het is erg gezellig. Henk houdt erg van lekker eten. Het is een echte Bourgondiër, die van het goede leven houdt.

Hij vraagt of ik de wijn lekker vind. Ik bevestig dat. Hij vraagt of ik deze wijn ken. Ik ken de wijn niet. Ik vraag of hij de Chateau Migraine kent. Hij kent deze

wijn ook niet. Hij vraagt of het het druivenras of het kasteel. Ik leg hem uit, dat chateau kasteel betekent en migraine hoofdpijn. Hij vraagt niet verder. Na het eten ga ik verder met schrijven. Jef krijgt van Henk nog een rondleiding over het “bedrijf”.

Om 20.00 uur ben ik klaar met schrijven.

We lummelen nog wat en gaan om ca. 21.30 uur slapen.

=====





**Dag 6: zaterdag 29 mei 2021. Afferden – Nijmegen: 25 km.**

Om ca. 8.00 uur vertrekken we. We kunnen ook een paar broodjes meenemen voor de lunch.

Henk begeleidt ons naar de poort met een kop koffie in de hand.



Henk is een drukke man, maar erg aardig, evenals zijn vrouw.

Ik heb vannacht slecht geslapen. Het bedje was voor mij te smal.

Het is mooi weer.

De zon schijnt al volop.

Het is weer ca. 2 kilometer lopen naar de route

Vorbij Deest staan 4 palen met ooievaarsnesten. Op één nest staat een volwassen ooievaar met een jong. Aan de overkant van de Waal staat de kerncentrale van Dodewaard.



We blijven langs de Waal lopen.

De zon schijnt volop en er waait een heerlijk windje.

Bij het viaduct over de A50 zien we rechts van ons de kerk van Winssen.

Om ca. 10.00 uur lopen we in de buurt van Ewijk. Tijdens de 4daagse lopen we door deze plaats.

Op een bank trek ik  
mijn jack uit en rits  
mijn broek af.  
We blijven steeds  
langs de Waal  
lopen.  
Bij Dijkmagazijn 41  
kunnen we koffie  
drinken en krijgen  
we weer een  
ringetje.  
We gaan richting  
Weurt en passeren  
de



elektriciteitscentrale, die gedeeltelijk is afgebrand en veel andere industrie.  
Om 11.45 uur staan wij het plaatsnaambord "Nijmegen". In de verte zien we  
de Stevenskerk boven alle gebouwen uitsteken. Nu kan ik er een betere foto  
van maken.



We lopen over de nieuwe brug "de Oversteek" en ongeveer midden op de  
brug gaan we met een trap naar beneden naar een eiland in de Waal.

We lopen over een wandelpad over het eiland tot de spoorbrug.  
 Hier gaan we weer met een trap naar de spoorbrug.  
 Aan deze brug zijn extra bordessen gemonteerd voor loop- en fietspaden.  
 Als we ter hoogte van het vasteland komen, kunnen we weer met een trap naar beneden.



We lopen weer langs de Waal, de Waalkade, ook bekend van de 4daagse, richting de Stevenskerk. Om exact 13.00 uur staan we voor de Stevenskerk. De kerk is gesloten. Dan maar weer aanbellen bij de witte deur naast de kerk. Iemand opent de deur en verwelkomt ons. We worden ontvangen in

een vergaderruimte.

De man vult ons Pelgrimscertificaat in en zet er een stempel in van de Stevenskerk.

Hij checkt het aantal ringetjes. Er ontbreken 2 ringetjes door afwezigheid of doordat er geen ringetjes meer waren. We krijgen de 2 ontbrekende ringetjes.

## pelgrims- Certificaat

pelgrim(s) J. Aartsen

inschrijfnummer(s) WOW NL 7198

vertrekdatum 24-05-2021

aankomstdatum 29-05-2021

bevestiging dat de route is volbracht  
 handtekening en stempel Stevenskerk







**Walk of Wisdom**

*pad van je eigen wijsheid*



De man vertelt, dat er zich dit jaar ca. 8500 mensen hebben aangemeld voor deze tocht.



We mogen de kerk bezichtigen. We maken foto's. Ook van de grote Engel.

Om ca. 14.00 uur zijn we klaar en begeven ons naar het station.

Om ca. 14.30 uur stappen we in de trein.

In Gilze-Rijen moeten we overstappen in een bus. Er wordt gewerkt aan het spoor tussen Gilze-Rijen en Breda.

In Breda stappen we weer in de trein naar Etten-leur.

Om ca. 16.00 uur ben ik in Etten-Leur en even later weer thuis.

====

## Nawoord.

Deze route is goed bewegwijzerd. De kaartjes in het routeboekje is een goede aanvulling op de beschrijving.

De markeringen zijn voldoende. De keren, dat we verkeerd liepen, was het onoplettendheid onzerzijds. Wij gebruikten dan GPX om weer op de route te komen.

Wij hebben niet voldaan aan het verzoek om telefoon en fototoestel thuis te laten. De foto's en het dagboek zijn voor ons later een mooie herinnering.

Het is een route met veel natuur en er wordt maar zelden door dorpen gelopen. De vele natuur hinderde ons niet. Het was toch erg afwisselend.

De eerste 4 dagen heeft het regelmatig geregend en was de temperatuur te laag voor eind mei.

Wij hebben genoten van een mooie tocht.

=====

