

# **Brabants Vennenpad**

**Streekpad no. 5**

**2015**

**Jan Brok en Jan Aartsen**

## Het Brabants Vennenpad (Streekpad 5)

Jan Brok en ik willen dit jaar het Brabants Vennenpad gaan doen.

Het Brabants Vennenpad is een Streekpad door de Kempen en de Meierij.

De route voert langs de Brabantse Vennen, over de Strabrechtse Heide, door het Dommeldal, de Kampina, Landgoed de Utrecht en de Malpi.

Natuurgebieden, die verbonden worden door zandwegen, dwars door het oude cultuurlandschap. Veel natuur en natuurlijk veel Brabantse dorpen met overnachtingsplaatsen en openbaar vervoer, watermolens, boerderijen en oude nederzettingen.

Het Brabants Vennenpad laat zien, wat er bleef en wat er veranderde door de economische vooruitgang in het zuiden.

Wij maken gebruik van de overnachtingen van Vrienden van de Fiets.

## De route

Het pad is totaal ca. 223 kilometer lang en is opgedeeld in 47 topografische kaarten, waarop het pad is ingetekend.

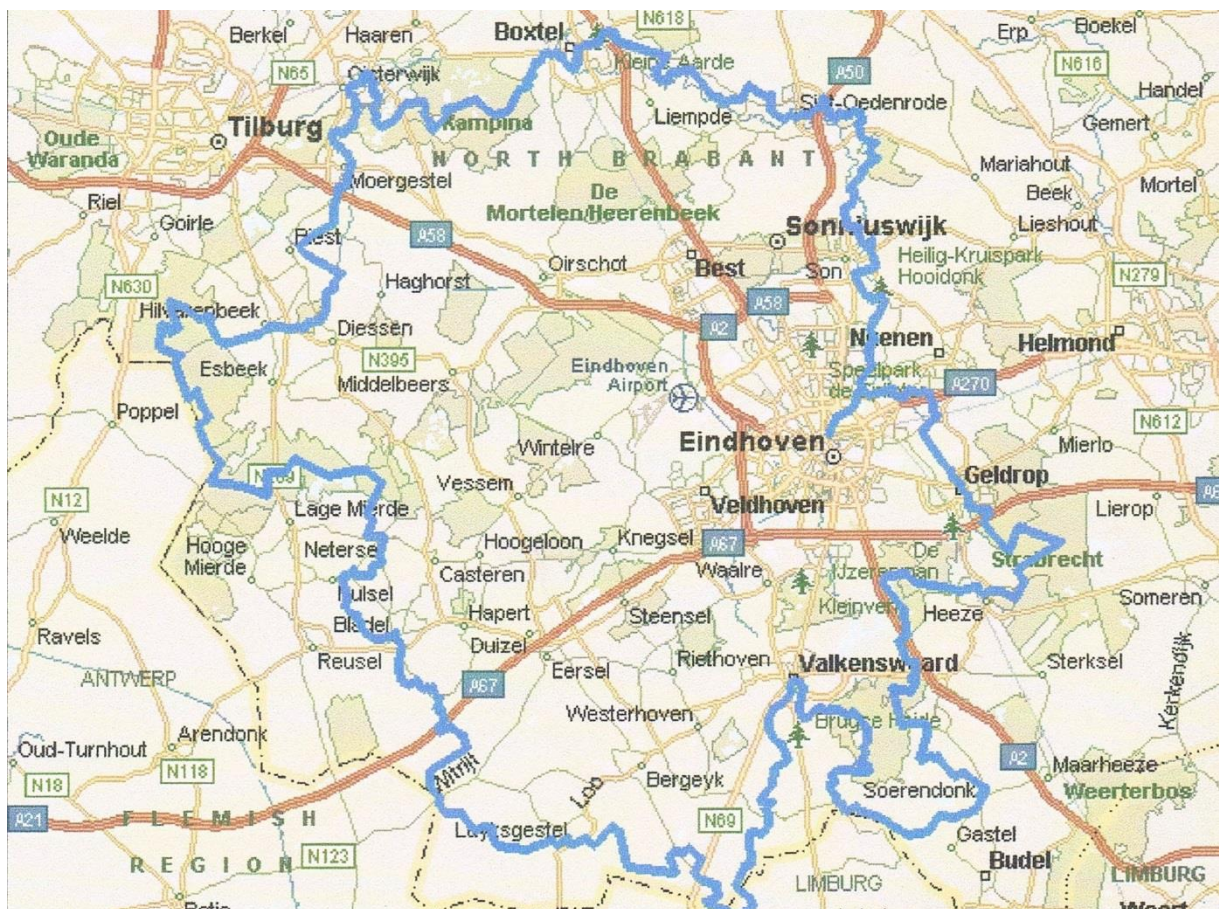
De route is gemarkeerd met geel-rode markeringen.

Wij starten in Eindhoven.

De overige belangrijke plaatsen, welke wij passeren zijn: St. Oedenrode, Boxtel, Oisterwijk, Hilvarenbeek, Lage Mierde, Bladel, Valkenswaard, Achelse Kluis en Heeze.

Ons routeboek is het laatst gewijzigd in 2005. Dit hebben wij gemerkt. Op veel plaatsen is de route door omstandigheden aangepast en ook ontbreken op diverse plaatsen de markeringen.

Fout lopen was meer regel dan noodzaak.



## Dag 1: 6 april 2015. Eindhoven – St. Oedenrode: 27 km

Het is vandaag 2<sup>e</sup> paasdag. De vroegste trein in Etten-Leur vertrekt om 7.00 uur naar Eindhoven. De trein maakt een tussenstop in Tilburg. Hier stapt Jan ook in de trein.

Om 8.30 uur zijn we in Eindhoven.

Op het station drinken we koffie en pakken de spullen, die we onderweg nodig hebben voor de route.

We vertrekken om 8.45 uur. Bij het vertrek zien we geen aanwijzingen en gaan we de route maar volgen uit ons boek. Het begint al goed.

We passeren de Bijenkorf en lopen over de Emmasingel.

Om 9.45 uur hebben we nog geen aanwijzingen gezien.

We komen langs het PSV stadion.



Het is behoorlijk fris vanmorgen. De temperatuur zou afgelopen nacht dalen tot het vriespunt.

Om 10.15 uur zijn we bij het station Beukenlaan. Nog steeds geen aanwijzingen en de beschrijving is ook nog rommelig.

We vragen een paar maal naar de route. We worden van het kastje naar de muur gestuurd.

Bij een benzinestation gaan we koffie drinken en vragen we nog een keer naar de route.

De vrouw heeft een goede kaart van Eindhoven.

Ik maak een plattegrondje met straatnamen hoe we op de route kunnen komen.

Dit gaat goed. Om ca. 11.45 uur zijn we op de route. We hebben pas 7 kilometer afgelegd. Dat is 2,5 kilometer per uur.

We krijgen eindelijk aanwijzingen te zien. We zijn zo blij als een kind. We gaan de aanwijzingen volgen.

Bij de Soetenseweg moeten we een graspad gaan volgen. Het is meteen prijs. We moeten over modderpaden verder.

Er staan hier voldoende aanwijzingen. Daar zijn we al erg blij mee.

Na de eerste modder lopen we door een mooi



natuurgebied.

We komen bij de rivier de Dommel. Het water staat erg hoog en de rivier is nu veel breder dan ik dacht. Als we weer door de modder verder ploeteren, komen we een paar mensen tegen. Ze vertellen, dat het zeer modderig blijft tot Nederwetten. We dachten, dat we al veel modder hadden gehad. Wij hebben hen hetzelfde beloofd.





Om ca. 13.00 uur komen we bij de toren van Kerkhoef. Deze staat naast een boerderij bij de Dommel.

Het is een toren van de middeleeuwse St. Lambertuskerk van Nederwetten. In de Franse tijd werd de kerk van de katholieken. De kerk werd later gesloopt, maar de toren bleef behouden.

Na 2 klaphekken beginnen we aan het volgende routekaartje.

We hebben nu pas 9 kilometer afgelegd.

Er staat een bank. We eten hier een broodje.

Na 100 meter moeten we weer door modder en

water.

Het pad heet niet voor niets het Brabants Vennenpad. De naam zegt voldoende.

We komen bij het Wilhelminakanaal. Dit volgen we ca. 500 meter. Daarna lopen we over de brug richting Son en Breugel.

Na Son en Breugel lopen we door een bos naast de Dommel.

Het lopen gaat nu prima, als de aanwijzingen maar kloppen. Het laatste gedeelte gaat over normale paden.

Om ca. 14.30 uur beginnen we weer aan een nieuwe kaart.

We passeren Thermae Son. Dit is een sauna, brasserie, beauty center, zwembad en zalencentrum.

Jan is hier al enkele malen geweest.

We komen in een mooi gebied met diverse gerestaureerde boerderijen.

De meesten zien er erg mooi uit. Er zullen hier niet veel boeren meer wonen.

We lopen weer langs meerdere vennen. Deze heten de Hazenputten. Deze vennen zijn bewaard gebleven van het oude landschap. De naam verwijst naar de turf, die in de oude vennen werd gestoken.

Om 16.15 uur beginnen we aan de laatste 5 kilometer naar St.

Oedenrode. Ik verwacht, dat we er om ca. 17.30 uur kunnen zijn.

Om 16.30 uur schijnt de zon volop.

In de verte zien we St. Oedenrode liggen.

We lopen richting de A50. Als we deze gepasseerd zijn, gaan we naar de Eerschotsestraat. We moeten op nummer 52 zijn.

We hebben het snel gevonden. Het huis staat te koop.

In en om het huis is het een rommeltje.

We krijgen eerst koffie aangeboden. Hier woont een man alleen. Dat is ook goed te zien.

Onze kamer is op de 1<sup>e</sup> verdieping. Hier ziet het er hier erg nieuw uit. Er zijn wel 5 grote kamers. Allemaal vernieuwd.

De man vertelt, dat vorig jaar het dak van de woning is afgewaaid. Daarom is het boven zo netjes en beneden en buiten een rommeltje.

We gaan eerst eten in een restaurantje, want we hebben



erge honger.

Daarna gaan we douchen en schrijven.

Om 20.30 uur ben ik hiermee klaar en om 21.30 uur gaan we slapen.

=====

## Dag 2: 7 april 2015. St. Oedenrode – Oisterwijk: 33 km

Om 7.45 uur vertrekken we bij de B&B. De man vertelt ons, dat hij advocaat is.

We lopen over de markt en komen weer bij de rivier de Dommel, die we weer moeten volgen.

Het heeft vannacht weer een beetje gevroren. Er zit weer rijm op het gras. Het is ook behoorlijk fris.

Om 9.00 uur lopen we op de Ollandseweg en gaan dan een alternatieve route volgen, omdat de



Laarzenroute niet beloopbaar is bij hoog water. We nemen geen risico.

Even verder lopen we langs het plaatsje Olland.

We komen een paar vrouwen tegen. Ze bevestigen, dat het Laarzenpad niet beloopbaar is.

De zon gaat steeds meer schijnen, hoewel het nog wel fris is.

We lopen tussen veel boomkwekerijen. De bomen staan exact op rijen.

Er staan meest eiken- en beukenbomen.

We lopen steeds over asfalt en graspaden. De paden zijn goed

beloopbaar.

Om ca. 9.30 uur eten we brood op een bank.

We zijn vlakbij de plaats Kasteren.



We passeren het kapelletje van St. Antonius.

*Hij werd in 250 na Christus geboren in Egypte.*

*Hij was 19 jaar oud, toen zijn ouders stierven. Hij verkocht zijn erfgoed, schonk de opbrengst aan de armen en trok de woestijn in, waar hij als kluizenaar leefde.*

*Hij werd vaak bezocht door mensen met kwalen. Hij sprak hen moed in en velen werden op zijn voorspraak genezen. Hij stierf in 356 na Christus. Hij werd de beschermheilige van het vee, in het bijzonder het varken.*

*In de 14<sup>e</sup> eeuw werd er een kapel gebouwd in*

*Kasteren. In de eeuwen erna meerdere malen afgebroken en weer opnieuw opgebouwd.*

*In 1982 werd op deze plaats een nis gebouwd door het Buurtschap Kasteren, waarin een bronzen beeld van St. Antonius werd geplaatst.*

*In oktober 2002 is de nis afgebroken en op dezelfde plaats is deze kapel gebouwd door het buurtschap Kasteren en ingezegend op 12 januari 2002.*



Bij een kruising staat een café. Helaas is het gesloten.

Achter een raam zitten een paar dames koffie te drinken.

Ik vraag of wij ook koffie kunnen krijgen. De vrouw doet de deur van het café open en we krijgen koffie. Heel aardig.

We vervolgen het pad richting Boxtel en lopen tussen de kwekerijen met jonge bomen.

Alle bomen zijn gelabeld met labels in allerlei kleuren. Naar de betekenis hiervan kan ik alleen maar gissen. Op elke akker staan andere bomen.

Om ca. 11.00 uur lopen we over een viaduct

over het omleidingskanaal en de A2.



Vóór ons ligt Boxtel.

Om 11.45 uur komen we bij het station in Boxtel. We gaan hier koffie drinken met een saucijzenbroodje.



We hebben nu ca. 19 kilometer afgelegd. Om ca. 12.45 uur lopen we richting het natuurgebied de Kampina.

We komen bij de St. Annakapel. Deze kapel is gebouwd door leerlingen van de Lagere Technische School in Boxtel. St. Anna is de moeder van Maria en is de patrones van de huismoeders, zwangere en kinderloze vrouwen.

We komen bij het plaatsje Roond. Dit is een gehucht op oude akkergronden, dat bestaat uit enkele 19e eeuwse langgevelboerderijen langs een slingerende weg.

De boerderijen zijn mooi gerestaureerd en niet meer in gebruik als boerderij.

We lopen over een pad met aan beide zijden grote bomen. Dit pad heet het Kerkepad en loopt naar het natuurgebied Kampina.

De gemeente Boxtel

verkochte de woeste gronden aan een Rotterdamse rentenier op voorwaarde, dat de heidegronden bebost en ontgonnen zouden worden. Zo geschiede.



Dwars door het gebied werd een

as van 4 rechte lanen aangelegd.

Om 13.15 uur lopen we al een tijdje over de Kampina.

Het is hier heel rustig. We horen alleen vogels fluiten.

Verderop wordt het pad modderig. Naast het pad staat meest heide met hier en daar een paar dennen. Er zijn hier in het heidegebied veel vennen.



Als we de heide verlaten, lopen we langs een bosrand met aan de andere zijde landbouwgrond.

We lopen over een brug over het riviertje de Rosep.

We passeren het Natuurvriendhuis Morgenrood van het Nivon.

We gaan daar op het terras zitten. Een man komt langs en zegt, dat we wel koffie kunnen krijgen. We maken hier gebruik van.



Om 15.15 uur vertrekken we bij Morgenrood. We gaan meteen weer het bos in. We zijn nu nog ca. 6 kilometer verwijderd van Oisterwijk.

Om 16.00 uur schijnt de zon volop. De jassen gaan uit.

We passeren de plas het Goortse Voorven.

We komen aan de rand van Oisterwijk. We lopen via de Bosweg richting het centrum.

We passeren de rivier de Achterste Stroom. We komen steeds meer tussen de huizen.

We lopen naar de B. de Vrieslaan. Als we hier zijn, zijn we binnen een paar minuten bij mevrouw van Oers, waar we

vannacht overnachten.

We worden goed ontvangen met een drankje.



Het huis is heel groot, maar wij krijgen het kleinste kamertje op de 2<sup>e</sup> verdieping. We kunnen hier ook eten. De grote hobby van mevrouw is koken. Ze heeft een uitstekende maaltijd klaar gemaakt. Het smaakt uitstekend. We krijgen bij het eten zelfs een glas wijn. Na het eten ga ik verder met schrijven. Om 21.00 uur gaan we slapen.

=====



### Dag 3: 8 april 2015. Oisterwijk – Lage Mierde: 39 km

We staan om 6.15 uur op, want het wordt een lange dag, vanwege de hoeveelheid kilometers. Het wordt 39 kilometer.

Na een goed ontbijt vertrekken we om 7.30 uur.

We gaan naar het station. Bij het station is het even zoeken. We vragen naar de Groenstraat. Dan kunnen we weer snel de route vervolgen.

Tot onze verbazing komen we weer vlakbij onze overnachtingsplaats. Dat is niet slim. We hadden dit gisteren beter moeten uitzoeken. We hebben een half uur verloren.

We lopen Oisterwijk door. Aan de rand van het dorp lopen we langs een P.I. school. Dat zal wel iets met criminaliteit te maken.

Daarna lopen we door de bossen.



We komen langs Moergestel en verlaten de bospaden en gaan langs de rivier de Reusel lopen.

Het is hier heel rustig.

Op het pad naast de Reusel loopt of fietst niemand.

We verlaten na enige tijd de Reusel en lopen Moergestel in.

We komen bij een standbeeld van een soldaat van de Schotse divisie uit de 2<sup>e</sup>



wereldoorlog.

We lopen onder de A58 door. Daar staat een paal met allerlei richtingwijzers naar diverse hoofdsteden van Europa. Op een bord staat, dat dit punt het middelpunt is van Europa.



Iets verder staat een mooie wipmolen.

De route wijkt hier af van het routeboek. We besluiten de markeringen te volgen.

Verderop lopen we weer op de route van ons boek.

We komen uit bij het Wilhelminakanaal, die we gaan volgen.

We lopen over een brug en gaan aan de andere kant van het kanaal lopen.

Het is nog steeds fris. Ik heb mijn handschoenen en das aangedaan.

Na het kanaal lopen we via een zandpad richting Hilvarenbeek.

We lopen tussen de vennen. Dan lopen we onder een viaduct door en komen in Hilvarenbeek.

We lopen naar het centrum, waar we om ca. 12.00 uur zijn.

Op het Vrijthof gaan we in een restaurant koffie

drinken. Een heerlijke cappuccino.

Om 12.30 uur gaan we verder. We lopen Hilvarenbeek uit en komen in het buitengebied en lopen



over een niet al te best zandpad. Het lijkt wel een karrenspoor.

We komen weer in een bos en gaan op een boomstam een boterham eten.

De temperatuur is intussen flink gestegen. We smeren ons in met zonnecrème.

We gaan nu verder door de bossen.

We lopen een uur door het bos en volgen de markeringen.

Tot onze grote verbijstering komen we weer uit bij de boomstam, waarop we een uur geleden onze boterham aten. Dat is balen.

Er komt een vrouw met een hond langs lopen. We vragen haar de route naar Esbeek. Ze zegt, dat we het bos door moeten lopen en als we het bos verlaten rechtsaf. Dan is het nog een paar kilometer.

We zetten er flink de pas in. In het centrum vragen we nog een paar maal naar Lage Mierde.

We zijn om ca. 14.45 uur in Esbeek.

Een man en een vrouw geven ons de juiste informatie. We moeten over het fietspad naast de oude Provinciale weg volgen. Dat doen we. Het is nu nog ca. 8 kilometer.

We zetten er weer flink de pas in.

Onderweg kruist de route deze weg. Deze hadden we moeten volgen, als het niet fout was gegaan.

We blijven toch het fietspad volgen, want we weten niet welke de goede richting is.

Als we even op een bank zitten, komt er een echtpaar bij zitten. Ze zeggen, dat het nu nog 4 kilometer is naar Lage Mierde. We passeren het landgoed Utrecht.



Om ca. 17.00 uur komen we bij de Elzenstraat, waar onze overnachting is.

Om 17.15 uur zijn we er. Ad Priems ontvangt ons. We krijgen koffie.

We krijgen een grote kamer. Het ziet er mooi uit.

Na het douchen gaan we op hun fietsen naar het dorp om wat te eten.

Om 19.00 uur zijn we weer terug.

Als ik net zit te schrijven, komt Ad vragen of we koffie willen. Om 20.00 uur gaan we naar beneden. We kijken naar het nieuws en het weer.

Ad vertelt, dat hij een boerderij heeft gehad, maar begin jaren 90 is hij gestopt met de varkensboerderij. Nu bekapt hij paarden. Zijn vrouw werkt als manager bij een reclamebureau. Ze hebben een samengesteld gezin met 5 kinderen. De meesten zijn al het huis uit.

Om 20.45 uur ga ik verder met schrijven.

Om 21.30 uur ben ik klaar en om 22.00 uur gaan we naar bed.

Morgen maar 20 kilometer.

Ik had het de laatste kilometers erg moeilijk. Ik had veel last van mijn linkerbil vanwege trigger points, waar een manueel therapeut mij al meerdere malen voor heeft behandeld.

=====



#### Dag 4: 9 april 2015. Lage Mierde – Bladel: 20 km

We ontbijten pas om 8.00 uur. We hebben geen haast.

Ad vertelt, dat zijn huis al 3 jaar te koop staat. Vorige maand is er pas voor de eerste keer iemand langs geweest om het huis te bekijken. Dat was de eerste keer in 3 jaar.

Om 8.30 uur vertrekken we.


We lopen terug naar de Provinciale weg.

Bij de camping Maillé d'Or verlaten we de weg en gaan de markeringen volgen.

We passeren een natuurlijke begraafplaats met veel pas aangeplante jonge bomen. De bomen staan in een kaarsrechte rij. Het pad loopt door de begraafplaats. Het is de bedoeling, dat hier de as van de overledenen wordt uitgestrooid, als nabestaanden dat willen.

We steken de provinciale weg 269 over en vervolgen het pad.

Over een breed bospad is het slecht lopen. Er is hier veel met tractoren gereden om bomen te transporteren. We lopen langs grote plassen, maar we kunnen het droog houden.



We komen in de buurt van het café restaurant de Bockenreijder. We verlaten de route en gaan daar koffie drinken. Het was vroeger een boerderij en sinds 80 jaar een café- restaurant.

Je kunt hier een uitsmijter eten met 5 eieren. Kosten € 9,50. Je kunt ook een uitsmijter eten met 10 eieren voor € 19, -. Dit is in praktisch in heel Brabant bekend.

Het is al redelijk druk met wandelaars en fietsers. Er werkt hier ca. 80 man, vast en los personeel.

We lopen weer terug naar de route.

Rechts van ons ligt het ven de Flaes en verderop de Goorven.

Vóór ons zien we een hoge uitkijktoren. Bij de toren staat een bekende van Jan uit Dongen. Zij zijn hier met de fotoclub.

We beklimmen de toren. Ik denk, dat de toren ca. 25 meter hoog is.

We hebben een mooi uitzicht over de vennen. Ik maak een paar foto's.



Als we weer beneden zijn, gaan we op een bank een broodje eten. We nemen royaal de tijd. We gaan verder langs de hei. Het is al bijna 12.00 uur. Dus het gaat niet hard. We hebben even niet goed opgelet. We hebben een afslag gemist.



We lopen terug en vrij snel zien we, waar we fout gegaan zijn. We vervolgen de route. We lopen langs de Neterselse Heide met mooie vennetjes. Om 13.00 uur eten we wat. De zon schijnt volop. Het is nu 15 graden. Een stuk beter dan de vorige dagen. We komen 2 dames tegen. Zij lopen de route in tegenover gestelde richting. Ze vertellen, dat ze gisteren flink verdwaald zijn in een bos. Wij komen daar morgen ook. We zullen extra opletten. We komen in het plaatsje Netersel. Bij een café drinken we chocomel op een terras. Het is heerlijk op het terras.



Het is nog 8 kilometer naar Bladel. We gaan op weg naar Hulsel. Op een vliegveldje wordt met modelvliegtuigjes gevlogen. Het is leuk om te zien. Er wordt met veel snelheid gevlogen. De vliegtuigjes maken loopings in de lucht. Het lijkt net echt. Na Hulsel lopen we richting Bladel. We lopen steeds over verharde wegen. Het is redelijk druk op de weg, maar ook op het fietspad. Dat is te verwachten met dit mooie weer. Om 15.30 uur arriveren we in Bladel. Op de markt drinken we een koude "Hertog Jan". Het smaakt heerlijk met dit weer.





We kunnen pas om 18.00 uur terecht bij de B&B en eten vóór we er heen gaan.

Om ca. 18.00 uur zijn we bij de familie Frans en Francine Willems. De koffie smaakt best.

We slapen op de 2<sup>e</sup> verdieping en douchen moeten we in de kelder.

Het is een fantastisch mooi huis.

Frans heeft gewerkt bij Van Doorn Transmissie. Hij kan er mooi over vertellen. Hij heeft de variomatic mee ontwikkeld en is in vele landen geweest om dit te demonstreren.

Na het douchen ga ik schrijven.

Om 20.00 uur ben ik klaar. We kijken nog even tv en gaan om 21.00 uur naar bed.

=====





## Dag 5: 10 april 2015. Bladel – Luyksgestel: 21 km

We vertrekken om 7.45 uur. Het was weer een goed ontbijt.

Het weer is goed. Ik vertrek zonder jas. Er is voor vandaag 22 graden voorspeld.

We hopen om ca. 12.00 uur in Luyksgestel te zijn. Dan kunnen we om ca. 15.00 uur thuis zijn.

We beginnen over een fietspad naast een vrij drukke verkeersweg.

Dan wordt het weer bos. Dat zullen we weer vaak hebben vandaag.

We komen uit bij de A67 en moeten deze een stukje volgen. We lopen via een viaduct naar de andere zijde van de weg.

We gaan meteen weer een bos in. Dit is het bos, waar de dames van gisteren verdwaald waren. We zullen goed opletten.



Het eerste stuk lopen we langs een bosrand en daarna weer het bos in.

De markeringen zijn hier goed.

We kunnen in afwijking van het routeboek rechtstreeks naar een café restaurant. Hier kunnen we in ieder geval niet verdwalen.

*Ik wil toch even vermelden, dat Jan sinds kort ook een mobiele telefoon heeft. Hij krijgt regelmatig sms'jes en wordt ook gebeld. Het is zelfs Ine ter ore gekomen.*

*Ook heeft hij een treinkaart aangeschaft. Hij is met zijn computer, telefoon en treinkaart helemaal geciviliseerd. Hij wil er niet voor uitkomen.*



We kruisen een wandelroute, die de mooie naam heeft: "Wandelroute Natuurpoort De Wilrijk".

We komen uit bij het café restaurant: "Het Wilde zwijn". In mijn boek staat vermeld: "Dennenlucht". Volgens de ober is de naam sinds kort gewijzigd.

We drinken hier koffie. Daarna lopen we een stukje door België. We passeren grenspaal nummer 197.



Hier loopt ook het Grenspanpad, dat Jan en ik in 2006 liepen. De routes lopen een stuk over hetzelfde traject.

Jac belt, dat hij vandaag ook een etappe loopt van het Grenspanpad. Hij loopt van Alphen naar Hooge Mierde.

Het pad slingert door het bos.

We zien geen aanwijzingen meer. De route gaan zoeken in het bos heeft geen zin.  
Als we door lopen, zien we in de verte een weg, waar auto's rijden. Daar lopen we heen.  
Als we de weg bereikt hebben, lopen we naar een boerderij en vragen de boerin de weg naar Luyksgestel. Volgens haar is het nog ca. 4 kilometer.  
We volgen haar aanwijzing. Het moet beduidend meer kilometers zijn.  
Bij een kruising vragen we het nogmaals aan een automobilist.



Hij wijst een richting en zegt, dat het nog ca. 4 kilometer is.

We volgen weer de asfaltweg. We lopen al een tijdje in korte broek, want het is behoorlijk warm geworden.  
Jan vertelt, dat Ine en zijn schoonzus vinden, dat Jan mooie kuiten heeft. Ik maak er een



foto van en zal deze rond mailen.  
De rugtas van Jan heeft zijn beste tijd gehad en is misschien wel zijn laatste tocht gemaakt.  
Om ca. 12.15 uur zijn we in Luyksgestel.  
Na 20 minuten hebben we een bus naar Eindhoven.  
In Eindhoven kunnen we meteen in de trein stappen.  
In Tilburg stapt Jan uit en neemt de trein naar Gilze-Rijen en ik stap uit in Breda en neem de trein naar Etten-Leur. Om 15.00 uur ben ik in Etten-Leur.  
Corrie haalt mij op.  
Het is in Etten-Leur uitstekend weer.

=====

***Dit was het eerste deel van het Brabants Vennenpad.  
Ik september zullen we dit pad afronden.***



## Brabants Vennenpad deel 2.

In het voorjaar zijn we gestopt in Luyksgestel. Hier zullen we de draad weer oppakken.

### Dag 1: 14 september 2015. Luyksgestel – Valkenswaard: 25 km

Om 5.45 uur loopt de wekker af en om 7.00 uur vertrekt de trein vanaf het station in Etten-Leur richting Eindhoven.

In Tilburg moet ik overstappen, waar ik Jan tref.

Door vertraging van de trein missen we in Eindhoven de bus naar Luyksgestel. We moeten 30 minuten wachten.

De bus is overvol met studenten. Het lijkt wel een bus vol Afrikanen. Door flink te drukken, kunnen we er nog net bij.

We arriveren in Luyksgestel om ca. 9.45 uur.

In Luyksgestel lopen we via de Dorpsstraat naar de Schatersdijk.

De regen, die begonnen was, toen we op de bus stonden te wachten, is opgehouden.

De zon schijnt zelfs. Aan de hemel is te zien, dat dit niet lang zal duren, want er hangen flinke donkere wolken. De temperatuur is goed om te wandelen.



Om ca. 10.30 uur lopen we over de Zeunersloop. Het is een hard zandpad, dat goed loopt.

Volgens het routeboek moeten we uitkomen bij een viskwekerij. We hebben al een tijd geen aanwijzingen gezien.

We vragen de weg aan een man. Het blijkt, dat we de viskwekerij allang zijn gepasseerd. De man wijst ons de richting. Daarna zijn we weer snel op de route en lopen richting de N89. Even later zien we weer aanwijzingen. Als we de weg oversteken, komen we in een bosgebied. Er lopen veel Schotse Hooglanders op het

pad. Als we hen passeren, blijven ze rustig staan of liggen. Als je er zo vlak langs loopt, is het toch een beetje eng. Het zijn grote beesten. Ze storen zich niet aan ons.



We lopen door een heidegebied en passeren grenspaalnummer 185. We passeren hier de grens en komen in België. Op een bank eten we een broodje.







Als we verder gaan blijven we in het heidegebied. We passeren een bord, waar op staat: gevoelig plekje. Als toelichting staat er onder, dat het een kwetsbaar gebied is.



Verderop lopen we over houten vlonders, die uitkomen bij een houten brug. De brug

beweegt behoorlijk, als we erover lopen. De brug ligt over de Dommel.

We zien een aantal bootjes varen met schoolkinderen, die het erg naar de zin hebben.

Verderop komen we bij grenspaal 184. Hier verlaten we België weer en komen weer in Nederland.

We lopen richting het gehucht Achterste Brug.

We lopen tussen hoge maïsvelden.

Zo nu en dan regent het. Regelmatig is het jasje aan, dan weer jasje uit. We hebben onze broekspijpen ingekort, want de temperatuur is goed. Soms valt er een flinke bui en is het weer fris. Het gehucht Achterste Brug bestaat uit enkele mooie boerderijen, die niet meer bewoond worden door boeren.



We komen om ca. 14.00 uur in het dorp Borkel. Het is een toeristisch plaatsje met diverse cafés en restaurants. We gaan hier koffie drinken.

We gaan langs een bosrand verder. Het is nog ca. 8 kilometer naar Valkenswaard.

Als we door een heidegebied lopen, begint het weer te regenen. Het weer zit niet mee. Zo nu en dan regent het flink.

We lopen over een pad tussen het natuurgebied de Malpie en het Groot Malpieven. De natuur is erg mooi.



We passeren een sticker van de GR561. We zullen deze nog meerdere malen zien.



We komen aan de rand van Valkenswaard. We blijven de route



volgen en komen op de Markt.

Het is hier groot feest, want er was gisteren een bloemencorso. Het is vandaag het feest van de bouwers. Het is een feest met veel muziek.

Het motto is recycling. Er zijn diverse soorten bloemen gebruikt met bijv. plastic colaflessen en printplaatjes en divers ander afval. Het is heel gezellig.

Om ca. 16.15 uur zijn we in de Karel Mollerstraat, waar we overnachten. De sleutel moeten we ophalen bij de burens, want mevrouw is naar een verjaardagsfeestje.

Na het douchen gaan we eten in "De Sleutel". We nemen een schnitzel met frites. Het smaakt prima. Na het eten gaan we de route bekijken voor morgen. Om ca. 19.00 uur zijn we terug bij onze B&B. Als we terug komen is de mevrouw thuis.

Ik ga meteen schrijven en ben hiermee om 20.00 uur klaar.

Mevrouw nodigt ons uit in de woonkamer om iets te drinken. Ze is een gezellige prater. Ze is sinds 11 jaar gescheiden. Haar ex is onlangs overleden. Ze was lerares Lichamelijke Opvoeding, maar is nu gepensioneerd.

Ze leest veel. Overal in de kamer liggen stapels nieuwe boeken, die ze nog moet lezen.

Om 22.00 uur gaan we slapen.

=====



**Dag 2: 15 september 2015. Valkenswaard – Heeze: 43 km.**

We vertrekken om 8.00 uur.

We lopen Valkenswaard uit via de Peperstraat. We hebben gisteren de route verkend hoe we Valkenswaard kunnen verlaten.

We lopen naar het gehucht Zeelberg. Hier staan enkele boerderijen bij elkaar.

De GR651 volgt vandaag deels dezelfde route als wij. De GR651 is een Belgische GR, die deels door Nederland loopt.



Na Valkenswaard lopen we door een natuurgebied over een zandpad met veel plassen, goed gevuld met water.

De temperatuur is goed om te wandelen. We lopen door de Hazelvennen.

Om 10.00 uur begint het te regenen. De lucht is grijs. Dus het regenen kan nog wel even duren.

Na de vennen komen we in een dennenbos. Mijn rugtas heb ik voorzien van een regenhoes en ik gebruik mijn paraplu.



Vandaag komen we in weinig plaatsen.

Op een bordje zien we, dat het nog 2,8 kilometer is naar de Achelse Kluis. We zien geen aanwijzingen meer, maar volgens mijn



boek loopt deze weg naar de Achelse Kluis.

Om 10.30 uur zijn we bij het klooster van de Achelse Kluis. Op de weg is een witte streep aangebracht met aan de ene kant de Belgische vlag en aan de andere kant van de streep de Nederlandse vlag. De witte streep is duidelijk de grens tussen België en Nederland.





Bij het klooster is het maar een slappe boel. Het klooster is nog gesloten.  
In de bijgebouwen zijn wat activiteiten. Ze zijn nog aan het opstarten. Alleen een drankwinkel is open. Een café-restaurant is nog gesloten. We kunnen hier geen koffie drinken.  
We hebben het hier snel gezien.  
We lopen richting Soerendonk.  
Vaak lopen we langs een bosrand met aan de andere kant maïs of asperges.



Om 13.30 uur zijn we in Soerendonk. Op de markt zijn 3 restaurants en cafetaria's. We drinken hier koffie en nemen er een broodje bij.

Na Soerendonk zijn we vrij snel in Strijp. Op een bord staat, dat het nog 6,5 kilometer is naar Valkenswaard. Wij hebben al 25 kilometer afgelegd. Dus we hebben een grote omweg gemaakt naar Heeze.

Na Heeze komen we weer in een bos. Het pad is zeker 6 kilometer lang.

We komen bij een verkeersweg. Het pad is afgezet middels een hoog hekwerk, dat geplaatst is om te voorkomen, dat de dieren hier de weg kunnen oversteken. Wij moeten ook omlopen.

We banen ons een pad langs het hekwerk en kunnen ca. 500 meter verderop over een viaduct naar de andere kant van de verkeersweg.

Dan moeten we weer 500 meter terug lopen langs het hekwerk om op de route te komen.



Dan kunnen we ons pad weer vervolgen.

We lopen weer door een bos en komen weer bij een verkeersweg, waar we weer een truc moeten uithalen om aan de andere kant van de weg te komen.

Aan de andere kant van de weg komen we bij een paar vennen, die nu helemaal droog staan. Links heet het ven: De Diepe Meerven en rechts: De Droge Meerven. Het is hier een mooi gebied met veel heidevelden.

Om ca. 15.00 uur begint het weer te regenen. Onder een boom eten we brood. Ik gebruik mijn paraplu om een beetje droog te blijven.

Het is vandaag een lange dag. Om 18.00 uur staan we aan de rand van Heeze.

Het is flink zoeken en veel vragen eer we ons onderdak hebben gevonden. Heeze is groter dan ik dacht. We moeten helemaal aan de andere kant van het dorp zijn.

Om ca. 19.00 uur bellen we aan bij de familie Tindemans.

We krijgen eerst een kop koffie aangeboden.

We gaan eerst eten, want we hebben een verschrikkelijke honger.

Vlakbij is een Chinees restaurant. We nemen een bami met saté.

Om 20.00 uur zijn we terug. Ik schrijf vandaag geen dagboek, want dadelijk begint de wedstrijd PSV tegen Manchester United.

We bekijken de wedstrijd tot de rust. Het is dan 1-1.

Om 22.00 uur gaan we naar bed.

Het was vandaag een lange vermoeiende dag.

=====



**Dag 3: 16 september 2015. Heeze – Eindhoven: 30 km.**

We kunnen om 7.00 uur ontbijten. Het is weer de laatste dag van het Brabants Vennepad. We lopen naar het Kasteel van Heeze. Hier kunnen we de route weer vervolgen richting Geldrop. Naar het kasteel loopt een lange oprijlaan. Om het kasteel ligt een gracht.



Het oude middeleeuwse slot aan de achterzijde wordt tegenwoordig verhuurd en wordt gebruikt voor feesten en recepties of zakelijke aangelegenheden.

Het kasteel wordt sinds 1760 bewoond door de familie van Tuijl uit Serooskerke. Het is een van de laatste bewoonde kastelen in Nederland.



Na een bosje komen we op de Stabrechtse Heide. Het is een mooi natuurgebied. We zien in de verte de kerktoren van Geldrop met rechts hoge gebouwen van een industriegebied.



Om 9.30 uur zijn we in Geldrop. We lopen door het dorp naar het station. We passeren het riviertje de Kleine Dommel. We lopen over een breed zandpad aan de rand van het dorp.

We buigen af richting het centrum.

Om 10.25 uur zijn we bij het station. Daar is geen koffie te krijgen.

In het centrum kunnen we koffie drinken.

Een oudere man komt naar ons toe en vraagt of we langs de Kleine Dommel liepen. Als we dat bevestigen, vertelt hij, dat hij ons vanuit zijn flat heeft zien lopen. Hij herkent ons aan onze rugtassen.

Als we verder gaan, zien we een kleine caravan, die geladen wordt voor een vakantie.

Een echtpaar zit bij de caravan koffie te drinken. Ik zeg, dat wij ook wel zin in koffie hebben. We worden uitgenodigd om mee naar hun huis te gaan. We gaan in de tuin zitten en krijgen een heerlijke beker koffie met een appelflap. Wat een verwennerij voor deze bedelaars.





De man maakt als hobby flessen met lampen erin. Hij laat er enkele zien en is erg trots op zijn creaties. Hij is een Duitser. Ze vertellen heel enthousiast over hun vakanties in Frankrijk en Spanje.

Na ca. 30 minuten gaan we weer verder.

We lopen over het Eindhovens Kanaal. Even verder gaan we langs de Kleine Dommel lopen.

Het pad wordt steeds slechter. Het wordt zelfs een modderpoel.

Er staan hier geen aanwijzingen meer. Het lijkt wel, dat de pijlers geen zin hadden om door de

modder te lopen.

We komen bij de Collemse Watermolen. Deze molen is in 1884 ook getekend door Vincent van Gogh, toen hij in Nuenen woonde.

Na de molen moeten we een flinke omweg maken, omdat er werkzaamheden worden verricht aan de Kleine Dommel, zoals keermuren en een nieuwe weg.

We komen in Nuenen en komen uit bij een kapelletje.




Na een bos komen we bij de randweg om Eindhoven. We vragen de kortste weg naar het station. Het is nog ca. 3 kilometer.

Het begint hard te regenen, wat ook voorspeld is.

Het is niet zo eenvoudig de weg naar het station te vinden. We lopen ca. 1 uur eer we het station hebben bereikt.

We moeten het nog meerdere keren vragen. Bij aankomst zijn we drijfnat. We moeten nog ca. 30 minuten wachten op onze trein. We trakteren ons op een broodje hamburger.

We nemen de trein richting Breda. Jan stapt in Tilburg uit en ik arriveer om ca. 17.00 uur in Etten-Leur, waar Corrie op mij wacht.



====

**Nawoord.**

Het Brabants Vennenpad is een mooie wandeling. Het grootste deel van het pad loopt door de natuur, zoals heidevelden en bossen.

Al met al een pad om iedereen te adviseren te lopen.

====